

CAPÍTULO 13

CK-01 Y CK-02: EXCAVACIONES EN LAS PLAZAS 1 Y 2 DE *CHAKAH*

Fabiola Quiroa Flores

Introducción

Al principio de la temporada de campo del 2003, accidentalmente se descubrió la presencia de un grupo arquitectónico en la periferia de El Perú-*Waka'* el cual se denominó *Chakah*. Dada la complejidad del mismo y el grado de saqueo que ha sufrido desde hace algunos años, se decidió intervenirlo para realizar un salvamento. También es importante definir si se trata de un grupo periférico o bien, de un sitio secundario de El Perú-*Waka'*, así como su secuencia constructiva y cronológica, para descifrar su función y cronología de ocupación.

Durante ésta temporada sólo fue posible excavar la plaza principal y dos estructuras de la misma. A la vez, se hizo un reconocimiento bastante incipiente, el cual permitió definir al menos otras dos plazas. Aun así, es necesario dejar en claro que la información presentada en este informe es preliminar, pues es necesario continuar los estudios en *Chakah* para refinar la información que se ha obtenido.

Las excavaciones en *Chakah* se hicieron a través de dos operaciones: 1 y 2 (Fig. 1). La operación 1, en la Plaza 1,

consistió en las suboperaciones A, B, C y D, que comprendieron la plaza y las estructuras 1 y 2 del Grupo A. La operación 2, con la suboperación A, en la Plaza 2, se enfocó en la parte posterior de la Estructura 2 del Grupo B.

Las unidades 1 y 2 de la suboperación 1A, fueron parcialmente excavadas por Olivia Navarro Farr, por lo que la información de la excavación de los lotes 1, 2, 7 y 9 de la unidad 1, se basa en el registro realizado por ella, así como algunos datos sobre los lotes 13, 18 y 23 de las unidades 1 y 2. Los lotes 1, 2, 7 y 9 de la unidad 2, así como los restantes de ambas unidades (lotes 24, 27, 28, 32 y 35) y el total de excavaciones realizadas en *Chakah* fueron registradas y documentadas por la autora.

Por otra parte, Juan Carlos Pérez, elaboró un registro de los pozos de saqueo ubicados en varias de las estructuras de *Chakah* (véase J.C. Pérez en este volumen).

La cerámica recuperada durante las excavaciones fue fechada, aunque de forma preliminar, en el laboratorio en la ciudad de Guatemala, por Griselda Pérez y Mary Jane Acuña. En la mayor parte de los casos, dicho

análisis hace referencia sólo al periodo que corresponde, aunque ocasionalmente se precisa el horizonte al que pertenece el material, según la cronología cerámica de Petén central.

El mapa preliminar de la plaza principal de *Chakah* y la ubicación de las unidades de excavación, así como de las trincheras de saqueo fue realizado por Evangelia Tsesmeli. Dicho mapa muestra 4, de las no menos de 5, estructuras que forman el grupo de la plaza 1. Dos de ellas aparecen unidas debido a la dificultad de definir el límite entre una y otra, dada la presencia de un árbol de gran tamaño entre ambas. Sólo dos de ellas se excavaron durante la presente temporada, la más austral, denominada Estructura 1 y la Estructura 2, ubicada entre la primera y la más septentrional, o Estructura 3 (Fig. 1). Esta última, como puede verse en el mapa, es la mayor y la más saqueada del grupo. Además, se excavó la Plaza 1, al frente de las estructuras mencionadas, y la Plaza 2, situada en la parte posterior de la Estructura 2. Durante las excavaciones, se encontró el Entierro 4, cuya excavación fue dirigida por Jennifer Piehl y asistida por la autora.

CK-01A: Excavaciones en la Estructura 1

Esta suboperación tuvo como objetivo hacer un salvamento en la Estructura 1, debido a la reciente perturbación que sufrió en su superficie y de paso, conocer su forma, función y secuencia

constructiva y cronológica. Para ello se trazaron 13 unidades, todas ellas orientadas a 30° noreste, siguiendo la orientación de la estructura (Fig. 2).

CK-01A-01

Unidad de 2 x 2 m ubicada en el centro de la Estructura 1. Este edificio fue sometido a cierto daño debido a intervenciones humanas recientes, por lo que requirió de un rescate y/o intervención arqueológica inmediata. La unidad llegó a una profundidad de 2.93, 2.92, 2.96, 2.93 y 2.93 m. Por cierto, vale la pena anotar que las profundidades se dan, para todas las unidades y todos los lotes, en referencia a las esquinas norte, sur, este y oeste, en ese orden y una más al centro de la unidad, salvo que se indique lo contrario.

El nivel 1, lote 1 consistió principalmente de escombros y colapso altamente perturbado. Realmente no había una matriz que describir, probablemente debido a la perturbación del contexto. No se encontró cerámica, pero sí un fragmento de metate.

El lote 2 consistió en pequeñas piedras en un rango de 0.04-0.05 m a 0.07-0.20 m de diámetro. La matriz sedimentada, fue fina en textura y de color café oscuro. Hubo mucha evidencia de perturbación biológica, la que claramente contribuyó al disturbio y a la consistencia orgánica de la matriz. Se encontró muy poca cerámica,

fechada para el periodo Clásico Tardío, del horizonte Tepeu 2. No hubo ningún otro material cultural.

El subsiguiente lote 7, presentó un cambio significativo en el tamaño de las inclusiones. El relleno incluyó rocas de caliza significativamente más grandes, arriba de los 0.50 y 0.60 m de diámetro. Sin embargo, el color y la textura de la matriz fue el mismo del lote 2. No se recobraron artefactos en este lote, aunque en el relleno hubo algunas piedras cortadas removidas.

El lote 9 fue consistente con el lote 7, en términos de la apariencia de la matriz sedimentada, la cual continuó poco más o menos fina. De cualquier forma, fue notable la presencia de más sedimento alrededor del relleno de construcción y que el color de éste fue visiblemente café más claro. El relleno de construcción continuó incluyendo grandes masas de roca caliza y un volumen más grande de piedras cortadas, las cuales se pusieron aparte y se marcaron separadas de las de los lotes 2 y 7 respectivamente. Hubo un volumen más grande de material cerámico encontrado en este lote que en cualquier otro lote anterior, al igual que otros materiales como pedernal y concha. El material se fechó para el periodo Clásico Tardío, para el horizonte Tepeu 2. Dado el cambio en la consistencia y el color de la matriz sedimentada, el incremento de materiales así como el incremento en la cantidad de piedra cortada en el relleno,

parece que los saqueadores no llegaron a esta profundidad.

El lote 13 (1.44, 1.44, 1.42 y 1.36 m), consistió en un suelo color café amarillento (10YR 5/4) de textura media y consistencia arenosa, mezclado con piedras del relleno de la estructura. Se recuperaron 13 tiestos fechados para el periodo Clásico Tardío, en el horizonte Tepeu 2. También se encontraron 2 fragmentos de concha.

El nivel 2, lote 18 (1.68, 1.70, 1.78 y 1.71 m), fue una capa de suelo café amarillento claro (10YR 6/4) de textura fina y consistencia muy arenosa, mezclada con relleno de construcción. A 1.70 m de profundidad, al sur del pozo, se encontró una alineación de piedras talladas. Se recuperó 1 fragmento de metate y 30 tiestos pertenecientes al periodo Clásico Tardío, del horizonte Tepeu 2.

El lote 23 (2.04, 2.09, 2.04, 2.09 y 2.04 m) se excavó frente al muro y consistió en relleno de construcción de la superestructura y colapso del muro, mezclado con un suelo color café claro (10YR 6/3). El material encontrado perteneció al periodo Clásico Tardío, en el horizonte Tepeu 2.

El nivel 3, lote 24, pertenece a un muro (Fig. 3), el cual se definió a partir de la hilera de piedra que se encontró a 1.70 m de profundidad en el lote 18. Dicho muro, corre casi de este a oeste en dirección 110°

sudeste. El muro no se excavó, pero por lo fino del material calizo con que se construyó y por el tamaño relativamente pequeño y simétrico de los bloques que lo formaban, se estimó que perteneció a una subestructura, quizá, del periodo Clásico Temprano (David Freidel, comunicación personal 2003). Sin embargo, si se excavó frente al muro para exponerlo, con lo que se pudo constatar, que su parte más al oeste, estaba casi colapsada.

En el lote 27 (2.40, 2.41, 2.44 y 2.31 m) se encontraron restos de piso estucado muy mal preservado. El piso y su relleno estuvo formado por estuco, pedrín de caliza y un suelo café amarillento claro (10YR 6/4) muy arenoso de textura fina, el cual parece corresponder al segundo piso de plaza (lote 15). Se recuperó 1 fragmento de pedernal, 1 fragmento de obsidiana y 26 fragmentos de cerámica correspondientes al periodo Clásico Tardío, del horizonte Tepeu 2.

El nivel 4, lote 28 (2.45, 2.45, 2.45 y 2.43 m), es un piso de nivelación, compuesto por un apisonamiento de tierra café claro (10YR 6/3) muy arenosa y piedras pequeñas. En el lado sudeste, frente al muro (lote 24) se encontró una especie de depósito, formado por al menos 64 tiestos (casi todos de la misma vasija), 2 fragmentos de obsidiana, 6 lascas de pedernal y 2 fragmentos de concha nácar. El área parecía estar quemada y se encontró restos de carbón y de barro cocido, por lo que se procedió a tomar una muestra de suelo y se recolectaron 4 fragmentos de

pedra con restos de estuco (del piso superior), 8 fragmentos de barro cocido y una muestra de carbón. El material se fechó para el periodo Clásico Tardío, en el horizonte Tepeu 2.

El lote 32 (2.45, 2.45, 2.45, 2.43 y 2.45 m), consistió en un suelo café oscuro (10YR 3/3) con mucho barro de textura gruesa y consistencia adhesiva y dura, similar al lote 17. Se recuperaron 84 tiestos, 1 fragmento de concha, 1 fragmento de pirita y 1 fragmento de estuco rojo. Al final del lote fue casi nula la cantidad de artefactos, la mayor parte de ellos provino de la capa aledaña al relleno del lote 28. El material recuperado, pertenece al periodo Clásico Tardío, horizonte Tepeu 2.

El lote 35 (2.66, 2.64, 2.63 y 2.62 m) fue una capa de barro café oscuro (10YR 3/3), con vetas amarillas de textura gruesa y consistencia dura y compacta, pero a la vez, adhesiva. Gran presencia de material orgánico, similar al lote 20. En los primeros 0.15 m del lote se recuperaron 21 tiestos correspondientes al periodo Clásico Tardío, del horizonte Tepeu 2, así como un pequeño fragmento de pedernal. La parte baja del lote resultó ser estéril. El lote llegó a 2.96 m de profundidad.

CK-01A-02

Unidad de 2 m x 0.30 m extensión de la unidad 1, en su lado sudoeste, con el fin de excavar frente al muro encontrado en

dicha unidad, ya que en ésta el espacio se tornó muy reducido y el material de relleno muy pesado, lo que dificultaba su exposición. En esta unidad, se respetaron los lotes encontrados en la unidad 1, con la que compartió, además, material cultural, aunque en los lotes 1, 2, 7 y 9, no se encontró ningún artefacto, sólo material de relleno removido, debido a la reciente perturbación sufrida por la estructura. No fue hasta el lote 13 en que se pudo encontrar un contexto menos perturbado. La unidad llegó a una profundidad de 2.93, 2.92, 2.96 y 2.93 m.

El nivel 1, lote 13 (1.44, 1.44, 1.42 y 1.36 m), consistió en un suelo color café amarillento (10YR 5/4) de textura media y consistencia arenosa, mezclado con material de relleno de la estructura. La cerámica encontrada pertenece al periodo Clásico Tardío, en el horizonte Tepeu 2.

Nivel 2, lote 18 (1.68, 1.70, 1.78 y 1.71 m), fue una capa de suelo café amarillento claro (10YR 6/4) de textura fina y consistencia muy arenosa, mezclada con relleno de construcción. Se recuperaron 3 fragmentos de concha y 3 fragmentos de cerámica del periodo Clásico Tardío, del horizonte Tepeu 2.

El lote 23 (2.04, 2.09, 2.04, 2.09 y 2.04 m) se excavó frente al muro y consistió en relleno de construcción de la superestructura y colapso del muro, mezclado con un suelo color café claro (10YR 6/3). El material encontrado

correspondió al periodo Clásico Tardío, horizonte Tepeu 2.

El nivel 3, lote 27 (2.40, 2.41, 2.44 y 2.31 m), se encontró restos de piso estucado muy mal preservado. El piso y su relleno estuvo formado por estuco, piedrín de caliza y un suelo café amarillento claro (10YR 6/4) muy arenoso, el cual parece corresponder al segundo piso de plaza (lote 15).

El nivel 4, lote 28 (2.45, 2.45, 2.45 y 2.43 m), es un piso de nivelación, compuesto por un apisonamiento de tierra café claro (10YR 6/3) muy arenosa y piedras pequeñas. Se recuperó un fragmento medial de una punta de pedernal. Con base en la cerámica encontrada en el mismo lote de la unidad 1, se infiere que este lote pertenece al periodo Clásico Tardío, horizonte Tepeu 2.

El lote 32 (2.45, 2.45, 2.45, 2.43 y 2.45 m) consistió en un suelo café oscuro (10YR 3/3) con mucho barro de textura gruesa y consistencia adhesiva y dura, similar al lote 17.

El lote 35 (2.66, 2.64, 2.63 y 2.62 m) fue una capa de barro café oscuro (10YR 3/3) con vetas amarillas de textura gruesa y consistencia dura y compacta, pero a la vez, adhesiva, similar al lote 20. En los primeros 0.15 m del lote aun se recuperó material correspondiente al periodo Clásico Tardío, horizonte Tepeu 2. La parte baja del lote resultó ser estéril.

CK-01A-03

Unidad de 1 m x 1.50 m ubicada en la parte anterior de la Estructura 1. Su objetivo fue definir la escalinata frontal de la superestructura. La unidad llegó a una profundidad de 1.16, 0.68, 1.21 y 0.70 m.

El nivel 1, lote 21(1.15, 0.53, 1.08, 0.7 y 0.9 m), fue una capa de humus de color café grisáceo muy oscuro (10YR 3/2). En este lote, efectivamente se encontró la escalinata frontal, al menos, tres escalones de ella, muy mal conservados. Sólo se recuperaron 6 tiestos, todos del periodo Clásico Terminal, del horizonte Tepeu 3.

CK-01A-04

Unidad de 1 x 2 m la cual tuvo como fin definir el muro frontal de la última etapa constructiva de la Estructura 1. La unidad llegó a una profundidad de 1.47, 1.16, 1.44, 1.13 y 1.47 m.

El nivel 1, lote 29 (1.22, 1.06, 1.26, 0.74 y 1.01 m), consistió en una capa de humus color café grisáceo muy oscuro (10YR 3/2) y escombros de construcción. A 1.03 m de profundidad se encontró una pequeña parte del muro frontal y tres escalones mal preservados de la escalinata de la Estructura 1. Además se recuperó 1 fragmento de metate y sólo 1 fragmento de cerámica correspondiente al periodo Clásico Terminal, horizonte Tepeu 3.

CK-01A-05

Unidad de 1 x 0.70 m ubicada hacia el sudeste de la unidad 4, con el fin de detectar la esquina este de la superestructura. La unidad llegó a una profundidad de 1.49, 1.32, 1.53, 1.36 y 1.53 m.

El nivel 1, lote 30 (1.38, 1.16, 1.41, 1.18 y 1.30 m), corresponde a una capa de humus de color café grisáceo muy oscuro (10YR 3/2) y escombros de construcción. Efectivamente, se encontró la mencionada esquina, pero no se recuperó material cultural.

CK-01A-06

Unidad de 0.60 x 1.20 m ubicada al lado noroeste de la unidad 5, con el fin de definir el muro que sale de la esquina sudeste hacia la escalinata frontal de la estructura. La unidad llegó a una profundidad de 1.49, 1.17, 1.5, 1.04 y 1.17 m.

El nivel 1, lote 31 (1.2, 0.74, 1.22 y 0.72 m), fue una capa de humus de color café grisáceo muy oscuro (10YR 3/2). En este lote se encontró el muro que sale de la esquina sudeste. Sólo se recuperaron 2 tiestos correspondientes al periodo Clásico Tardío.

CK-01A-07

Unidad de 1.60 x 1.50 m ubicada entre las unidades 4 y 6, con el fin de conectar el muro y la esquina sudeste con la escalinata frontal. La unidad llegó a una profundidad de 1.07, 0.88, 1.08, 0.97 y 0.97m.

El nivel 1, lote 33 (0.87, 0.47, 0.77, 0.57 y 0.67 m), consistió en una capa de humus café grisáceo muy oscuro (10YR 3/2). Se encontró el muro y dos piedras cortadas que aparentemente correspondieron a escalones pero que fueron removidas de su contexto original por las raíces de un escobo. Se recuperó 1 fragmento de metate, 1 fragmento de navaja de obsidiana y 6 fragmentos de cerámica no diagnóstica.

CK-01A-08

Unidad de 2 x 1.30 m adyacente al lado sudeste de la unidad 1, con el fin de constatar si el muro de la subestructura allí encontrado se hallaba mejor preservado en esta unidad, debido a la falta de evidencia de disturbios humanos recientes. La unidad llegó a una profundidad de 2.53, 2.49, 2.52, 2.45 y 2.48 m.

El nivel 1, lote 34 (0.98, 0.70, 0.80, 0.80 y 0.80 m), fue una capa de humus color café grisáceo muy oscuro (10YR 3/2) de textura gruesa y gran presencia de material orgánico y escombros. Se recuperaron 28

tiestos fechados para el periodo Clásico Tardío y 4 fragmentos de metate.

El lote 36 (1.36, 1.4, 1.34, 1.4 y 1.36 m) fue una capa de suelo café amarillento oscuro (10YR 4/4) de textura media y consistencia arenosa, mezclado con relleno de construcción. Terminó al encontrarse el muro del lote 24. Se recuperó 1 fragmento de metate, 1 caracol y 11 tiestos fechados para el periodo Clásico Tardío.

El Nivel 2, lote 38 (1.69, 2.0, 1.54, 1.98 y 2.08 m), se excavó sólo frente al muro del lote 24 y consistió en un suelo de color café amarillento (10YR 5/4) de textura media, mezcla de arena, barro, relleno de construcción y colapso del muro. El lote terminó al llegar a la superficie del piso del lote 27 y se recolectaron 3 fragmentos de estuco adheridos a una capa de tierra compactada, 1 fragmento de metate y 23 tiestos pertenecientes al periodo Clásico Tardío.

El nivel 3, lote 24, pertenece al muro, encontrado a 1.70 m de profundidad en la unidad 1. Dicho muro, corre casi de este a oeste en dirección 110° sudeste. El muro en esta unidad, tampoco se exploró, sin embargo, si se excavó frente al muro para exponerlo, por lo que se pudo constatar, que su parte más al oeste (unidad 1), estaba casi colapsada, a diferencia de la parte este (unidad 8), la cual se encontró en buen estado de conservación y con mayor altura que en la unidad 1.

En el lote 27 (2.40, 2.41, 2.44 y 2.31 m) se encontraron restos de piso estucado muy mal preservado. De hecho, algunos fragmentos de mampostería que se derrumbaron del muro, se incrustaron en el piso haciendo hoyos y provocando desniveles. El piso y su relleno se componían de estuco, pedrín de caliza y un suelo café amarillento claro (10YR 6/4) muy arenoso, que parece corresponder al segundo piso de plaza (lote 15), también encontrado en las unidades 1 y 2. Se recuperaron 95 tiestos fechados para el periodo Clásico Tardío, horizonte Tepeu 2, así como 7 fragmentos de concha, 3 fragmentos de pedernal y 2 fragmentos de pirita.

CK-01A-09

Unidad de 1 x 2 m adyacente al lado nordeste de la unidad 1, con el fin de tener un registro del relleno del muro del lote 24 y conocer mejor su secuencia constructiva y cronológica. La unidad llegó a una profundidad de 2.62, 2.56, 2.6, 2.62 y 2.61 m.

El Nivel 1, lote 37 (0.45, 0.83, 0.85, 0.83 y 0.85 m), consistió en una capa de humus de color café grisáceo muy oscuro (10YR 3/2) de textura gruesa, mezclado con escombros y relleno de construcción. Se recuperaron 3 fragmentos de metate y 14 tiestos pertenecientes al periodo Clásico Tardío.

El lote 39 (1.64, 1.55, 1.55, 1.54 y 1.54 m) estuvo formado por un suelo color

café (10YR 4/3), de textura media y relleno de construcción, el cual terminó al llegar a nivel del muro del lote 24. Se recuperaron 16 tiestos fechados para el periodo Clásico Tardío, así como 2 fragmentos de metate y 1 de navaja de obsidiana. A partir de este lote sólo se excavó un área de 0.90 x 0.90 m en el centro de la unidad, a manera de registro.

El nivel 2, lote 40 (2, 1.96, 1.87, 1.92 y 1.95 m) fue un piso estucado con relleno de pedrín de caliza y calcita color gris claro (10YR 7/1), muy compacto, que, a juzgar por la profundidad, parece corresponder al primer piso de plaza (lote 5), pero mucho mejor preservado. Es de notar, que dicho piso, sólo aparece sobre la subestructura, no se presentó o no se conservó en las unidades 1, 2 y 8, frente al muro del lote 24. Se recolectó 1 fragmento de obsidiana, 1 fragmento de figurilla y 99 tiestos correspondientes al periodo Clásico Tardío.

El lote 41 (2.13, 2.09, 2.13, 2.1 y 2.13 m) consistió en un suelo café oliva claro (2.5Y 5/4), mezcla de barro, arena y poca presencia de pedrín de caliza muy fino de textura media y consistencia dura y adhesiva. Este tipo de material no se registró en ninguna otra unidad. Se recuperó 1 fragmento de obsidiana y 97 tiestos correspondiente al periodo Clásico Tardío.

El nivel 3, lote 27 (2.33, 2.35, 2.33 y 2.35 m), se encontraron restos de piso estucado. El piso y su relleno estuvo formado por estuco, pedrín de caliza y un suelo café

pálido (10YR 6/3) muy arenoso, el cual parece corresponder al segundo piso de plaza (lote 15), el cual también se encontró en las unidades 1, 2 y 8). Aunque el estuco, se encontró pulverizado, en general, este estaba mucho mejor preservado que en la plaza y que en las unidades 1, 2 y 8, de hecho, no había desniveles como en esta última. No se recuperó material cultural, pero a juzgar por el encontrado en las unidades 1 y 8, se presume que corresponde al periodo Clásico Tardío, horizonte Tepeu 2.

En el lote 47 (2.5, 2.5, 2.42, 2.5 y 2.47 m), bajo el piso, se detectó un suelo café amarillento claro (10YR 6/4) de textura media a fina y consistencia arenosa. El lote terminó al llegar a la capa de barro adhesivo encontrado en otras unidades. Se recuperó 1 fragmento de obsidiana y 56 fragmentos de cerámica del periodo Clásico Tardío, horizonte Tepeu 1.

CK-01A-10

Unidad de 1 x 1.50 m ubicada en el centro del costado sudeste de la estructura, con el fin de encontrar el muro de la última fase constructiva, correspondiente a ese lado. La unidad llegó a una profundidad de 1.24, 1.68, 1.70 y 0.98 m

El nivel 1, lote 42 (0.90, 1.29, 1.31, 0.90 y 1.07 m), consistió en una capa de humus color café grisáceo muy oscuro (10YR 3/2) de textura gruesa. El muro se encontró a 1.30 m de profundidad. Sólo se recuperó 1

tiesto correspondiente al periodo Clásico Tardío.

El lote 44 (1.24, 1.5, 1.57, 0.98 y 1.4 m) se excavó sólo en el lado sudeste de la unidad, frente al muro, con el propósito de verificar si el muro descendía verticalmente, extremo que no ocurre, pues dicho muro llegó únicamente al nivel del primer piso de plaza. No se recuperó material cultural.

CK-01A-11

Unidad de 1 x 1.30 m al sur de la unidad 10, pero no adyacente. Esta tuvo como fin encontrar el muro sudeste, pero en este caso, más cerca a la esquina sur de la estructura. La unidad llegó a una profundidad de 1.14, 1.56, 1.52 y 1.16 m

El nivel 1, lote 43 (0.95, 1.4, 1.32, 1.12 y 1.3 m) fue una capa de humus de color café grisáceo muy oscuro (10YR 3/2) de textura gruesa. Se comprobó que el muro sigue en esa dirección. Se encontró 3 tiestos pertenecientes al periodo Clásico Tardío.

CK-01A-12

Unidad de 1 x 1 m adyacente al lado sudoeste de la unidad 11, con el propósito de ubicar la esquina Sur de la última fase constructiva de la Estructura 1. La unidad llegó a una profundidad de 1.18, 1.51, 1.49, 1.38 y 1.50 m

El nivel 1, lote 45 (1.12, 1.51, 1.3, 1.35 y 1.32 m) estuvo formado por humus

color café grisáceo muy oscuro (10YR 3/2) de textura gruesa. Efectivamente se encontró la esquina sur a 1.22 m de profundidad. Únicamente se recuperó 1 tiesto del periodo Clásico Tardío.

CK-01A-13

Unidad de 2 x 2 m ubicada al noroeste de la unidad 3, pero no adyacente, con el fin de encontrar la esquina norte de la última fase constructiva de la Estructura 1. La unidad llegó a una profundidad de 1.14, 0.7, 0.9, 0.83 y 0.83 m

El nivel 1, lote 46 (1.07, 0.36, 0.71, 0.63 y 0.58 m), fue una capa de humus de color café grisáceo muy oscuro (10YR 3/2), de textura gruesa mezclado con escombros de construcción. Se encontró la esquina norte, bastante destruida a 0.87 m de profundidad, además de dos escalones del graderío frontal de la estructura. No se recuperó ningún artefacto cultural.

CK-01B: Excavaciones en la Plaza 1, Frente a la Estructura 1

Esta suboperación tuvo como fin conocer la secuencia de pisos de plaza y su cronología, así como la relación de estos con la Estructura 1 (Fig. 4). Constó de 4 unidades, incluyendo 1 pozo de sondeo (unidad 1), todas orientada 30° noreste.

CK-01B-01

Unidad de 2 x 2 m orientada 30° nordeste, ubicada en el patio 1, frente a la Estructura 1, con el fin de sondear la plaza, para obtener una secuencia cronológica y constructiva de la misma y su asociación con la Estructura 1. La unidad llegó a una profundidad de 1.59, 1.63, 1.59, 1.63 y 1.63 m

El nivel 1 constó de los lotes 3 y 4. El lote 3 (0.69, 0.60, 0.60, 0.60 y 0.69 m) consistió en una capa de humus, con suelo color gris muy oscuro (10YR 3/1), de textura gruesa y consistencia dura. Presentaba material orgánico y gran cantidad de raíces. Sólo se recuperaron 10 fragmentos de cerámica del periodo Clásico Tardío.

El lote 4 (0.72, 0.70, 0.69, 0.69 y 0.72 m), fue una capa de suelo café grisáceo oscuro (10YR 4/2) de textura gruesa, aunque su consistencia no era tan dura como la del lote anterior. Persistía la presencia de raíces. La escasa cerámica que se recuperó pertenecía al periodo Clásico Tardío.

El nivel 2, lote 05 (0.72, 0.76, 0.72, 0.76 y 0.76 m), inició con un estrato de color café oscuro (10YR 3/3), con textura de media a gruesa y una regular concentración de pequeñas piedras blancas, excepto en la esquina este en donde hubo piedras de mayor tamaño. Posiblemente se trató del relleno de un piso muy mal conservado, quizá, debido a la fuerte presencia de raíces. La cerámica se fechó para el periodo Clásico Tardío.

En el lote 6 (0.74, 0.84, 0.78, 0.80 y 0.80 m), continuó la presencia de piedras pequeñas, aunque mezcladas con un suelo de color café (10YR 4/3) de textura media a gruesa, pero también las piedras de mayor tamaño en el este y algunas otras en el sudoeste. Este lote también se fechó para el periodo Clásico Tardío.

El lote 8 (0.82, 0.86, 0.82, 0.82 y 0.82 m), consistió en un suelo café grisáceo (10YR 5/2), mezclado con piedras muy pequeñas y una grande en casi toda la unidad. Se recuperó material del periodo Clásico Tardío, incluyendo fragmentos de un cuenco con pared compuesta y decoración acanalada e incisa. También se encontró un fragmento de pedernal.

El lote 10 (0.90, 0.95, 0.92, 0.90 y 0.95 m) consistió de un suelo gris (10YR 5/1), mezcla de barro y arena de textura media. En este lote se unifica la presencia de piedra en toda la unidad. Se recuperó material del periodo Clásico Tardío.

En el lote 11 (0.95, 0.98, 0.98, 0.95 y 0.95 m) se presentó un suelo muy arenoso color café amarillento (10YR 5/4), de textura media fina, mezclado con piedras grandes y pequeñas. Hasta este lote hubo mucha perturbación, no sólo de raíces, sino también de materiales modernos, pues se encontró un fragmento de vidrio en la esquina este de la unidad. Se recuperó cerámica perteneciente al periodo Clásico Tardío,

incluyendo fragmentos de un plato policromo. También se recolectó un fragmento de piedra trabajada.

A partir del lote 12 (0.98, 1.01, 1.01, 0.98 y 0.98 m) sólo se excavó la mitad noreste de la unidad en una extensión de 1 m en dirección sudoeste-noreste y 2.0 sudeste-noroeste. Este lote consistió en un suelo café amarillento (10YR 5/6) bastante arenoso de textura fina. Presencia de piedras pequeñas. Se recolectaron 114 tiestos, todos del periodo Clásico Tardío, incluso algunas imitaciones de gris fino. También se recuperó un artefacto de piedra, posiblemente un descortezador para alisar papel.

El lote 14 (1.03, 1.06, 1.07, 1.03 y 1.03 m) consistió en un suelo color café pálido (10YR 6/3) muy arenoso, de textura fina, mezclado con piedras muy pequeñas. Sólo se recuperaron 7 tiestos del periodo Clásico Tardío.

Al parecer, los cuatro lotes anteriores formaron un relleno de nivelación de plaza, por la consistencia del suelo y la gran cantidad de piedra de diversos tamaños, incluyendo algunas piedras cortadas, que posiblemente pertenecieron a alguna construcción mas temprana, la cual fue desmantelada y cuyo material fue usado como relleno.

El nivel 3, lote 15 (1.10, 1.12, 1.14, 1.10 y 1.12 m), corresponde a un piso de plaza que consistió en un suelo café grisáceo

claro (10YR 6/2) de textura fina, mezcla de arena, barro y pedrín de caliza. La cerámica de este lote se fechó para el final del periodo Clásico Temprano.

El lote 16 (1.18, 1.17, 1.17, 1.17 y 1.19 m) correspondió a un suelo gris muy oscuro (10YR 3/1), de textura de media a gruesa, con mucho barro y consistencia dura y adhesiva, mezclado con pequeñas piedras. Se recuperaron 127 tiestos, fechados para el periodo Clásico Temprano.

El lote 17 (1.23, 1.23, 1.21, 1.21 y 1.23 m), fue un suelo café grisáceo muy oscuro (10YR 3/2), mezcla de barro y piedras que presentaron un alto grado de humedad que hizo que se tornaran amarillas. Se recuperaron 149 tiestos del periodo Clásico Temprano y 1 fragmento distal de punta de pedernal.

El lote 19 (1.32, 1.32, 1.30, 1.30 y 1.30 m), consistió en un suelo de barro café oscuro (10YR 3/3) con mucha presencia de material orgánico que le daba un aspecto amarillento de consistencia dura y compacta. El lote resultó ser estéril.

El lote 20 (1.41, 1.44, 1.40, 1.41 y 1.40 m), fue una capa de suelo café amarillento oscuro (10YR 3/4), mezcla de barro café y amarillo y piedras muy pequeñas, de textura gruesa y consistencia muy dura y compacta. Este lote tampoco tuvo evidencia de material cultural y con el se concluyó la excavación de la unidad.

Las unidades 2, 3 y 4 conectaron a la unidad CK-01B-01 con la CK-01A-03, a manera de trinchera de aproximación, con el fin de seguir el primer piso de plaza hasta encontrar la conexión de este con la escalinata frontal de la Estructura 1.

CK-01B-02

Unidad de 1 x 1.30 m orientada 20° nordeste, ubicada a manera de trinchera de aproximación entre el primer piso de plaza y la escalinata frontal de la Estructura 1. La unidad llegó a una profundidad de 0.40, 0.70, 0.70, 0.73 y 0.73 m.

El nivel 1, lote 22 (0.39, 0.24, 0.46, 0.24 y 0.30 m), fue una capa de humus de color café grisáceo muy oscuro (10YR 3/2), de textura gruesa, el cual terminó al encontrar restos mal conservados del primer piso de plaza a 1.73 m de profundidad. Se recuperaron 5 tiestos no diagnósticos.

CK-01B-03

Unidad de 1 x 1.20 m orientada 20° nordeste. Tuvo la misma finalidad que la unidad 2. La unidad llegó a una profundidad de 0.74, 0.70, 0.72, 0.4 y 0.70 m.

El nivel 1, lote 25 (0.60, 0.46, 0.60, 0.39 y 0.52 m), estuvo compuesto por una capa de humus de color café grisáceo muy oscuro (10YR 3/2) y al igual que en el lote 22, detectó el primer piso de plaza en muy mal estado de conservación. Se recuperaron

20 tiestos, todos del periodo Clásico Terminal, horizonte Tepeu 3.

CK-01B-04

Unidad de 1 x 1 m orientada 20° nordeste y tuvo como objetivo, al igual que las dos unidades anteriores, seguir el primer piso de plaza. La unidad llegó a una profundidad de 0.37, 0.20, 0.36 y 0.26 m

El nivel 1, lote 26 (0.24, 0.03, 0.24, 0.05 y 0.06 m), estuvo formado por humus de color café grisáceo muy oscuro (10YR 3/2). En este lote se encontraron dos escalones mal preservados de la escalinata frontal de la Estructura 1 y buena cantidad de escombros de construcción. Se recuperaron 3 tiestos pertenecientes al periodo Clásico Terminal, horizonte Tepeu 3.

CK-01C: Excavaciones en la Plaza 1, Frente a la Estructura 2

Esta suboperación tuvo como fin conocer la secuencia de pisos de plaza y su cronología, así como la relación de estos con la Estructura 2. Constó de 6 unidades, incluyendo 2 pozos de sondeo (unidades 1 y 6), todas orientadas 290° noroeste.

CK-01C-01

Unidad de 2 x 2 m frente a la

Estructura 2, en su eje normativo. Tuvo como fin sondear la plaza, frente a éste edificio y conocer su secuencia cronológica y constructiva. La unidad llegó a una profundidad de 2.15 m.

El nivel 1, lote 48 (0.57, 0.06, 0.14 y 0.56 m), fue una capa de humus de color café grisáceo muy oscuro (10YR 3/2), de textura gruesa. Se recuperó 1 fragmento de punta y 1 lasca de percusión de pedernal, 1 fragmento medial de navaja y 1 lasca de obsidiana y 24 tiestos fechados para el periodo Clásico Tardío, horizonte Tepeu 2.

El nivel 2, lote 51 (0.6, 0.41, 0.32 y 0.6 m), estuvo formado por un suelo color café (10YR 4/3) de textura media y pedrín de caliza, en lo que pareció ser el relleno de un piso no conservado. A partir de este lote, la unidad 1, sólo se excavó en la mitad noroeste de la misma, en un espacio de 1 x 2 m. Se recolectó 12 tiestos del periodo Clásico Tardío, horizonte Tepeu 2.

El lote 52 (0.64, 0.5, 0.6, 0.68 y 0.60 m) consistió en un suelo café (10YR 4/3) de textura media, mezclado con pedrín de caliza y algunas piedras menos pequeñas, en lo que pareció ser un empedrado de plaza y/o relleno de nivelación, quizá, aun parte del lote 51, por lo que no se cambió el número de nivel. Se recuperó 1 núcleo de percusión de obsidiana agotado y 47 tiestos, de los cuales, al menos 5 pertenecieron a la misma vasija, la cual habría sido "matada". El

material correspondió al periodo Clásico Tardío, horizonte Tepeu 2.

El lote 54 (0.87, 0.84, 0.86, 0.86 y 0.86 m) fue una capa de suelo color café (10YR 5/3) muy arenoso, mezclado con piedrín de caliza. Se recuperaron 33 tiestos pertenecientes al periodo Clásico Tardío, horizonte Tepeu 2.

El nivel 3, lote 55 (0.92, 0.93, 0.92, 0.93 y 0.93 m) consistió en un piso estucado y su relleno, el cual era una mezcla de barro, arena, cal y piedrín de caliza, de apariencia café grisáceo (10YR 5/2). Se recolectó 1 fragmento de pedernal y 91 fragmentos de cerámica, incluyendo la base de un plato miniatura, con soportes y pestaña basal. El material se fechó para los periodos Clásico Temprano y Clásico Tardío, de los horizontes Tzakol 3 y Tepeu 1, respectivamente.

El lote 102 (1.05, 1.05, 1.05, 1.06 y 1.07 m) fue una capa de suelo color gris muy oscuro (10YR 3/1), mezcla de arena y barro y mucho material orgánico de textura gruesa y consistencia dura, adhesiva y compacta. A partir de este lote sólo se excavó un registro de 1.0 x 1.0 m en la esquina Norte de la unidad. Se recuperaron 4 fragmentos de pedernal, 2 fragmentos de obsidiana, 1 fragmento de barro cocido, 20 fragmentos de concha nácar, 1 fragmento de lítica negro y 270 tiestos fechados para los periodos Preclásico Tardío y Clásico Temprano.

El lote 103 (1.56, 1.56, 1.57, 1.60 y 1.60 m) fue una capa de suelo color gris

(10YR 5/1), mezcla de arena y barro y mucho material orgánico de textura gruesa y consistencia dura, adhesiva y compacta, mezclado con piedra caliza. El lote resultó estéril.

El lote 104 (1.66, 1.64, 1.66, 1.7 y 1.66 m) consistió en una capa de caliza pura, como la encontrada en el lote 14 de la suboperación 2A, de color amarillo pálido (2.5Y 8/4) de textura fina. No se encontró material cultural.

CK-01C-02

Unidad de 2 x 2 m frente a la Estructura 2, cerca de lo que debió ser la esquina norte de la misma. Tuvo como fin encontrar el primer piso de plaza y hacer una cala de aproximación hacia el edificio al ras de este. La unidad llegó a una profundidad de 0.57, 0.40, 0.30 y 0.57 m.

El nivel 1, lote 49 (0.54, 0.13, 0.14 y 0.51m) fue una capa de humus de color café grisáceo muy oscuro (10YR 3/2), de textura gruesa. Se recuperó 1 lasca de pedernal, 1 fragmento de obsidiana y 31 tiestos pertenecientes al periodo Clásico Tardío.

CK-01C-03

Unidad de 1 x 2 m, extensión al sudeste de la unidad 2, trazada con el fin de seguir el empedrado de plaza, en una cala de aproximación hacia la estructura. La

unidad llegó a una profundidad de 1.90, 1.43, 1.44 y 1.92 m

El nivel 1, lote 50 (1.7, 1, 1.09 y 1.70 m), fue una capa de humus de color café grisáceo muy oscuro (10YR 3/2). Se recuperó 1 fragmento de piedra trabajada, 1 objeto misceláneo y 61 fragmentos de cerámica, del periodo Clásico Tardío.

CK-01C-04

Unidad de 1.50 x 1.50, extensión por el lado sudoeste de la unidad 3, con el fin de confirmar la existencia de un muro frontal. La unidad llegó a una profundidad de 1.53, 0.83, 0.83, 1.51 y 1.21 m

El nivel 1, lote 53 (1.37, 0.55, 0.64 y 1.34 m), consistió en una capa de humus de color café grisáceo muy oscuro (10YR 3/2) y escombros. En esta unidad, la última etapa constructiva de la Estructura 2, se encontró muy destruida, por lo que fue imposible distinguir entre el escombros y alguna posible construcción. Se recolectó 3 lascas de pedernal, 1 fragmento de navaja de obsidiana y 12 tiestos fechados para el periodo Clásico Tardío.

CK-01C-05

Unidad de 2.20 x 1 m extensión de la unidad 1 por su lado sudeste. Tuvo como propósito, hacer una cala de aproximación hacia la Estructura 2, para ubicar el frente de la misma y/o la escalinata frontal. La unidad

llegó a una profundidad de 1.86, 1.38, 1.39, 1.88 y 1.80 m

El nivel 1, lote 56 (1.67, 0.72, 0.84 y 1.67 m), fue una capa de humus de color café grisáceo muy oscuro (10YR 3/2), de textura gruesa y escombros. En este lote se encontró parte de un escalón, del acceso frontal, que descendía al empedrado de plaza, aunque ambos, muy deteriorados. Se recuperaron 117 tiestos, fechados para el periodo Clásico Terminal, incluyendo cerámica del tipo Naranja Fino e imitaciones de Gris Fino. También se recolectó 1 fragmento de mano de mortero, 3 lascas de pedernal, 2 dellas cocidas, de color rojo. Además, 1 fragmento de obsidiana y 1 caracol.

CK-01C-06

Unidad de 1.50 x 1.50 m ubicada en el centro de la Plaza 1, sobre el eje de la Estructura 2, poco más o menos al centro de las estructuras 1 y 3, con el propósito de sondear la plaza y detectar alguna relación entre los pisos de plaza encontrados en esta suboperación y en la suboperación 1B. La unidad llegó a una profundidad de 1.58, 1.60, 1.60, 1.60 y 1.56 m

El nivel 1, lote 57 (0.59, 0.69, 0.67 y 0.42 m), consistió en una capa de humus de color café grisáceo muy oscuro (10YR 3/2), de textura gruesa y gran cantidad de raíces. Se recuperó 1 fragmento de pedernal y 70

tiestos fechados para el periodo Clásico Tardío.

El nivel 2, lote 58 (0.84, 0.89, 0.88, 0.90 y 0.89 m), correspondió al empedrado y/o relleno de nivelación de plaza encontrado en la unidad 1 y estuvo compuesto por un suelo café grisáceo muy oscuro (10YR 3/2) de textura media, mezcla de barro, arena, piedrín de caliza y otras piedras calizas de regular tamaño. Se encontró 1 fragmento de pedernal cocido, 1 fragmento de obsidiana y 227 tiestos, incluyendo imitaciones de Gris Fino, fechados para el periodo Clásico Tardío, horizonte Tepeu 1.

El lote 59 (0.97, 1.02, 0.92, 1.0 y 0.98 m) fue una capa de suelo café grisáceo oscuro (10YR 4/2) y piedrín de caliza, aun parte del relleno de nivelación. Se recuperaron 954 tiestos, fechados para el periodo Clásico Tardío, pero con mezcla de cerámica de los horizontes Tepeu 1 y Tzakol 3. Además, 26 fragmentos de pedernal cocido, 10 fragmentos de obsidiana, 5 dellos de navaja y 3 lascas de color café opaco; 1 lasca de piedra negra pulida y al menos 40 fragmentos de concha nácar.

El lote 63 (1.1, 1.14, 1.14, 1.14 y 1.13 m) estuvo formado por una capa de suelo color café grisáceo muy oscuro (10YR 3/2), mezclado con escasa cantidad de piedrín de caliza. Se encontró 4 fragmentos de pedernal, 1 fragmento de obsidiana café y 140 tiestos, incluyendo uno "matado", fechados para el periodo Clásico Tardío, con

mezcla de cerámica de los horizontes Tepeu 1 y Tzakol 3.

El lote 65 (1.20, 1.17, 1.15, 1.17 y 1.20 m) correspondió a un suelo café grisáceo muy oscuro (2.5Y 3/2) de textura gruesa y consistencia, adhesiva y dura, debido a la gran cantidad de barro que presentaba. Se recolectó 2 fragmentos de concha nácar, 3 lascas de pedernal cocido, 1 lasca de obsidiana café, 2 fragmentos de estuco amarillo y 51 tiestos no diagnósticos.

El lote 67(1.43, 1.4, 1.39, 1.4 y 1.39 m) fue una capa de barro de color gris muy oscuro (10YR 3/1) mezclado con material orgánico y piedrín, de textura gruesa y consistencia dura, adhesiva y compacta. El lote resultó ser estéril, en cuanto a material cultural se refiere.

CK-01D: Excavaciones en la Estructura 2

Esta suboperación tuvo como objetivo conocer la forma, la función y la secuencia constructiva y cronológica del edificio, por lo que se excavó de forma extensiva e intensiva; para lo cual, se trazaron 25 unidades, todas orientadas 290° noroeste, siguiendo la orientación de la estructura. De estas, una se constituyó en un pozo de sondeo (unidad 3), la que a su vez se tornó en un túnel (unidad 23) para exponer el Entierro 4. También se dispuso de dos trincheras posteriores, una para exponer la subestructura (unidad 11) y la otra (unidad

12) para exponer la superestructura y la esquina sur del edificio (Fig. 5).

CK-01D-01

Unidad de 1 x 1.50 m adyacente al lado sudeste de la unidad 5 de la suboperación 1C. La unidad llegó a una profundidad de 1.82, 0.75, 0.78 y 1.83 m.

El nivel 1, lote 60 (1.77, 0.69, 0.74, 1.75 y 1.28 m), fue una capa de humus color café grisáceo oscuro (10YR 4/2) y escombros. Se recuperaron 11 tiestos no diagnósticos.

CK-01D-02

Unidad de 1 x 1.25 m, que constituye una extensión de la unidad 1 por su lado sudeste. La unidad llegó a una profundidad de 1.88 m.

El nivel 1, lote 61 (1.38, 0.8, 0.81, 1.25 y 1.05 m), correspondió a una capa de humus color café grisáceo oscuro (10YR 4/2) y escombros. Sólo se recuperó un tiesto no diagnóstico.

El lote 99 (1.42, 0.92, 0.83 y 1.31 m) fue un lote de tierra café (10YR 4/3) y escombros de construcción. Se encontró 1 lasca de pedernal, 1 fragmento de navaja de obsidiana, 1 fragmento de mano de metate y 50 tiestos del periodo Clásico Tardío.

CK-01D-03

Unidad de 1.50 x 1.50 m, ubicada sobre el eje normativo de la estructura, con el propósito de sondear la misma. La unidad llegó a una profundidad de 5.20 m

El nivel 1, lote 62 (0.3, 0.43, 0.4, 0.3 y 0.38 m) consistió en una capa de humus color café grisáceo (10YR 5/2), bastante más claro que en otras unidades. La presencia de escombros fue casi nula. Se recuperaron 5 fragmentos de cerámica, fechada para el periodo Clásico Terminal.

El lote 64 (0.43, 0.5, 0.5, 0.43 y 0.5 m) fue una capa de tierra café (10YR 5/3) de textura media y consistencia arenosa, mezclado con colapso de mampostería, principalmente lajas. Se recuperó 1 fragmento de navaja de obsidiana y 13 fragmentos de cerámica, incluyendo 7 de un mismo plato, fechados para el periodo Clásico Tardío.

El lote 66 (0.64, 0.64, 0.64, 0.57 y 0.64 m) consistió en un suelo café amarillento (10YR 5/4) muy arenoso y escombros de construcción. El lote estaba muy perturbado por raíces y por un hormiguero de tamaño considerable. Se recolectó 8 tiestos del periodo Clásico Tardío, de los cuales, al menos dos correspondían al plato encontrado en el lote anterior.

El nivel 2, lote 68 (0.81, 0.84, 0.86, 0.8 y 0.83 m) correspondió a un piso interior bastante deteriorado por la presencia de gran cantidad de raíces y por el hormiguero que se detectó en el lote anterior. El piso estaba formado por un suelo gris claro (10YR 7/2), mezcla de arena, estuco pulverizado y pedrín de caliza, el que resultó ser una capa bastante gruesa, considerando el piso y su relleno. Se recuperó 1 fragmento de punta de pedernal cocido y 79 fragmentos de cerámica, incluyendo tiestos café profusamente decorados con incisiones en patrones geométricos y pseudo jeroglíficos, fechados para el periodo Clásico Tardío.

El lote 69 (0.9, 0.93, 0.91, 0.92 y 0.92 m) fue una capa de suelo color café pálido (10YR 6/3), de textura de media a fina, mezcla de barro, arena y pedrín de caliza. Se encontró 189 tiestos fechados para el periodo Clásico Tardío, 2 fragmentos de figurilla, 3 fragmentos de navajas de obsidiana, 2 dellos de color gris y 1 más café; 1 fragmento de pirita, 4 fragmentos de pedernal, incluyendo la parte distal de una punta de proyectil y 1 espiga, quizá de incensario, elaborada en un material desconocido.

El lote 71 (1.12, 1.14, 1.14, 1.14 y 1.14 m) consistió en una mezcla de tierra y gran cantidad de material orgánico, de textura fina, acumulado por hormigas, lo que le daba una apariencia de aserrín de madera, con capas de varios colores, que van desde tonos de gris hasta marrones, por lo que no se definió uno específico, según la notación

de la carta de colores Munsell. Además, este lote estaba bastante más húmedo que los anteriores, lo que hacía que los colores del suelo fueran más intensos. También se encontró pedrín de caliza mezclado con el material del hormiguero. Se recuperó 1 fragmento de pedernal, 1 cuenta de barro, 1 vasija miniatura y 84 tiestos fechados para el periodo Clásico Tardío, de los cuales, la mayoría eran policromos.

En el lote 73 (1.24, 1.27, 1.3, 1.24 y 1.29 m) aun persistía el hormiguero, aunque el color del suelo se homogeneizó a un café oscuro (7.5YR 3/4), de textura fina y gran cantidad de material orgánico. Ya no se encontró pedrín de caliza, en su lugar, se descubrió, piedras de relleno de mayor tamaño. Se recuperaron 21 tiestos del periodo Clásico Tardío, de menor calidad que los encontrados en el lote anterior.

El lote 74 (2.1, 2.1, 2.12, 2.11 y 2.14 m) fue una capa de suelo color café amarillento (10YR 5/4) muy arenoso, mezclado con relleno de construcción bastante pesado. Se recolectó 2 fragmentos de pedernal, entre ellos, la mitad de una punta de proyectil (fragmento distal) y 42 tiestos fechados para el periodo Clásico Tardío.

El nivel 3, lote 75 (2.36, 2.35, 2.37, 2.36 y 2.35 m) correspondió a un piso interior estucado en regular estado de conservación, el cual estaba formado por la mezcla de cal, arena y pedrín de caliza, en una suelo color

amarillo pálido (2.5Y 8/2). Se recuperaron 2 fragmentos de pedernal y 11 tiestos no diagnósticos.

El lote 108 (2.64, 2.58, 2.58, 2.64 y 2.6 m) fue una capa de barro y arena color café (10YR 5/3). Se recuperó 1 fragmento de figurilla, 1 fragmento de pedernal, 1 fragmento de obsidiana y 43 tiestos, incluyendo pastas finas, policromos e incisos, fechados para el periodo Clásico Tardío, horizonte Tepeu 2.

El nivel 4, lote 110 (2.87, 2.84, 2.88, 2.88 y 2.9 m) correspondió a un apisonado, compuesto de arena y pedrín de caliza en un suelo color café amarillento claro (2.5Y 6/4), que corresponde al nivel del primer piso de la plaza 1 y al apisonado del lote 9 de la suboperación 2A. Se recolectó 1 fragmento de pedernal y 45 tiestos correspondientes al periodo Clásico Tardío, horizonte Tepeu 1.

El nivel 5, lote 111 (3.21, 3.2, 3.22, 3.2 y 3.23 m) consistió en un apisonado, mezcla de pedrín de caliza y mucha arena, en un suelo color café amarillento claro (2.5Y 6/3), el cual corresponde al nivel del piso encontrado en el lote 10 de la suboperación 2A. Se encontró 2 cuentas cerámicas, una tubular y otra esférica, 4 fragmentos de navajas de obsidiana, 14 fragmentos de pedernal, 5 fragmentos de concha nácar y 4 de concha *Spondylus*, 1 lasca de lítica café oscuro y 145 fragmentos de cerámica, muchos dellos policromos y con diseños

iconográficos del periodo Clásico Tardío, horizonte Tepeu 1.

El nivel 6, lote 112 (3.34, 3.36, 3.36, 3.35 y 3.35 m) correspondió a un piso estucado mal conservado. El relleno consistió en cal, arena y pedrín de calcita, formando un suelo color café muy pálido (10YR 8/2). Se encontró 3 fragmentos de pedernal y 42 tiestos del periodo Clásico Tardío, del horizonte Tepeu 1.

El lote 113 (3.50 m en toda la unidad) fue una capa de suelo color café amarillento pálido (2.5Y 6/4), muy arenoso y pedrín de caliza. Se encontró 1 fragmento de concha nácar y 116 tiestos del periodo Clásico Tardío, horizonte Tepeu 1.

El lote 114 (3.71, 3.71, 3.7, 3.7 y 3.71 m) estuvo formado por una capa de suelo color café (10YR 5/3) de consistencia dura y piedras calizas de regular tamaño. Se recuperó 1 fragmento de hueso trabajado, 1 fragmento de navaja de obsidiana, 2 lascas de pedernal, 7 fragmentos de concha y 197 tiestos, incluyendo cerámica policroma con representaciones de *cauac*, diseños *k'in* y pseudo jeroglíficos, de los periodos Clásico Temprano y Clásico Tardío.

El nivel 6, lote 115 (3.83, 3.81, 3.81, 3.81 y 3.85 m) fue un suelo color café olivo claro (2.5Y 5/3), mezcla de barro y arena y algunas piedras de regular tamaño. Se encontraron 5 fragmentos de pedernal, 1 fragmento de obsidiana, 2 fragmentos de

concha y 277 tiestos, la mayoría dellos policromos de los periodos Clásico Temprano y Clásico Tardío.

El nivel 7, lote 117 (4.05, 3.98, 4.02, 4.04 y 3.97 m), correspondió al Entierro 4, fechado para el periodo Clásico Tardío, el cual se describe abajo.

El lote 118 (4.3, 4.23, 4.27, 4.25 y 4.22 m) fue una capa de suelo café (10YR 4/3) mezcla de barro y mucha arena, de textura media y consistencia compacta y un poco de pedrín de caliza. Se encontraron 6 fragmentos de concha, 1 hueso humano, 13 fragmentos de pedernal, 4 fragmentos de obsidiana y 457 tiestos de los periodos Clásico Temprano y Clásico Tardío.

CK-01D-04

Unidad de 3.50 x 1.50 m adyacente al lado noroeste de la unidad 3 y al lado sudeste de la unidad 2. Tuvo como fin exponer un muro visible desde la superficie.

El nivel 1, lote 70 (0.86, 0.33, 0.38, 0.80 y 0.50 m), fue una capa de humus color café grisáceo muy oscuro (10YR 3/2) de textura gruesa y escombros de construcción, entre el cual se dejaba ver la presencia de un muro. Se obtuvo 1 fragmento de navaja de obsidiana, 3 lascas de pedernal y 27 tiestos pertenecientes al periodo Clásico Tardío, del horizonte Tepeu 2.

En el lote 72 (0.93, 0.44, 0.43, 0.89 y 0.53 m) continuó el muro encontrado en el lote anterior, en un suelo color café (10YR 5/3). El rasgo resultó ser el arranque del muro central (Fig. 6) de la cima de la plataforma, el cual, tenía dimensiones de 1.78 m de largo x 1.04 m de ancho, la altura del muro era variable, ya que se encontró derrumbado. Se recuperaron 23 tiestos del periodo Clásico Tardío, la mayor parte dellos policromos, también 1 fragmento de pedernal y 1 navaja de obsidiana completa con forma de hoja de laurel.

CK-01D-05

Unidad de 1.70 x 1.40 m, extensión de la unidad 4 por su lado nordeste, que tuvo como objeto encontrar el arranque del muro noreste, en la cima de la estructura. La unidad llegó a una profundidad de 1.18, 0.52, 0.99, 0.99 y 0.75 m

El nivel 1, lote 76 (1.18, 0.44, 0.85, 0.86 y 0.73 m) fue una capa de humus color café oscuro (10YR 3/3) de textura gruesa y escombros de construcción. No fue posible identificar otro muro, ya que cualquier rasgo arquitectónico que allí pudo haber existido, estaba totalmente colapsado. Se recuperaron 2 fragmentos de obsidiana y 38 tiestos, incluyendo tipos Gris Fino del periodo Clásico Tardío, del horizonte Tepeu 2.

CK-01D-06

Unidad de 1 x 1.70 m. Tuvo como objetivo verificar la existencia de un muro posterior, en el lado sudeste, en la cima de la estructura. La unidad llegó a una profundidad de 0.63, 0.68, 0.69, 0.65 y 0.69 m

El nivel 1, lote 77 (0.46, 0.67, 0.62, 0.4 y 0.42 m), estuvo formado por una capa de humus color café oscuro (10YR 3/3), de textura gruesa y escombros de construcción. No se encontró el muro y sólo se recuperaron 7 tiestos no diagnósticos.

CK-01D-07

Unidad de 1 x 2 m, ubicada en el frente de la estructura, hacia su lado oeste. Tuvo como objetivo encontrar algún muro de la superestructura en ese sector. La unidad llegó a una profundidad de 1.55, 1.01, 0.95, 1.57 y 1.42 m.

El nivel 1, lote 78 (1.47, 0.41, 0.54, 1.47 y 1.27 m), fue una capa de humus color café oscuro (10YR 3/3) de textura gruesa y gran cantidad de escombros de construcción. En el sector, la mampostería se encontró casi completamente derrumbada y apenas fue posible identificar posibles muros en dos diferentes terrazas. Se recuperó 1 fragmento de ocarina, 1 fragmento de concha *Spondylus* y 32 tiestos pertenecientes al periodo Clásico Tardío, horizonte Tepeu 2, entre los que se incluyó imitaciones de Gris Fino.

CK-01D-08

Unidad de 1 x 2 m adyacente al lado nordeste de la unidad 7, con el objeto de definir de mejor forma las terrazas encontradas en ese pozo. La unidad llegó a una profundidad de 1.57, 1.09, 1.04, 1.57 y 1.55 m

El nivel 1, lote 79 (1.52, 0.54, 0.65, 1.47 y 1.23 m), consistió en una capa de humus color café oscuro (10YR 3/3) de textura gruesa y gran cantidad de escombros de construcción. En este lote se confirmó lo encontrado en la unidad 7 y aunque bastante mal conservado, se pudo observar, que dichas terrazas, más bien correspondían a dos escalones del graderío frontal de la última etapa constructiva de la estructura. Se encontraron 6 fragmentos de pedernal, 2 fragmentos de obsidiana y 64 tiestos, incluyendo tipos Naranja Fino, correspondientes al periodo Clásico Terminal, horizonte Tepeu 3.

CK-01D-09

Unidad de 1.80 x 2.80, adyacente al lado noreste de la unidad 8, con el fin de seguir exponiendo la escalinata frontal de la estructura.

El nivel 1, lote 80 (1.40, 0.45, 1.28, 1.54 y 1.10 m), fue una capa de humus color café oscuro (10YR 3/3) de textura gruesa y gran cantidad de escombros de construcción. Al igual que en las dos unidades anteriores,

se encontró la escalinata, pero la misma se tornó aun más irregular, debido al grado de colapso de la superestructura. Se recuperaron 80 tiestos, 2 caracoles y 1 fragmento de concha, 1 fragmento de navaja de obsidiana y 1 fragmento de figurilla, fechados para el periodo Clásico Tardío, horizonte Tepeu 2.

CK-01D-10

Unidad de 1 x 2.70 m, extensión de la unidad 7 en su lado sudeste, trazada con el fin de identificar escalones superiores.

El nivel 1, lote 81 (1.68, 0.50, 0.41, 1.68 y 1 m), estuvo formado por una capa de humus color café oscuro (10YR 3/3), de textura gruesa y gran cantidad de escombros de construcción. No fue posible identificar ningún rasgo arquitectónico con esta unidad, debido quizá, a las grandes raíces de un árbol que descendían por ese lado de la estructura. Se recuperó 1 fragmento de pedernal y 17 tiestos no diagnósticos.

CK-01D-11

Trinchera de 1 x 4 m, ubicada en la parte posterior de la estructura, siguiendo el eje normativo de la misma y uniendo la unidad 3 con el pozo de sondeo de la plaza 2 (CK-02A-01). Tuvo como objetivo explorar la secuencia constructiva de la estructura, tratando de encontrar la subestructura, aprovechando el hecho que la superestructura, en este sector, estaba

completamente derrumbada. La unidad llegó a una profundidad de 3.04 m en su parte más baja.

El nivel 1, lote 82 (0.44, 1.93, 1.94, 0.5 y 1.2 m) fue una capa de humus de color café grisáceo muy oscuro (10YR 3/2), de textura gruesa y escombros de construcción. Se encontraron 3 fragmentos de pedernal, 2 fragmentos de navaja de obsidiana, 3 fragmentos de hueso de venado quemado e inciso y 64 tiestos del periodo Clásico Tardío, incluyendo imitaciones de Gris Fino.

El lote 83 (0.8, 2.2, 2.25, 0.79 y 1.35 m) estuvo formado por un suelo color café (10YR 4/3) de textura media y escombros de construcción. En este lote se llegó al muro más alto de la subestructura. Se recuperaron 3 lascas de pedernal y 110 tiestos, incluyendo 5 pertenecientes a 1 mismo plato y fechados para el periodo Clásico Tardío.

El lote 85 correspondió a un escondite, el cual se encontró al excavar el lote 83, pues una piedra cortada del muro estaba mal colocada y dejaba ver una especie de figurilla, por lo que se registró dicha parte del muro. Tras desmantelarse una pequeña parte del mismo, se vio una especie de nicho (atrás del muro) en el interior, que contenía un escondite que se describe en detalle abajo.

El lote 93 (1.7, 2.21, 2.26, 1.7 y 2.22 m) fue una capa de suelo color café amarillento claro (2.5Y 6/3) y escombros de

construcción. Se encontró 1 fragmento de pedernal rojo, 1 objeto lítico tallado en forma de "güicoy" y 52 tiestos del periodo Clásico Tardío, incluyendo imitaciones de Gris Fino.

El lote 94 (2.40 m) estuvo formado por un suelo color café (10YR 5/3) y escombros de construcción. Se encontraron restos de estuco y se recolectó 3 fragmentos de concha nácar y 1 de madre perla, 1 fragmento de navaja de obsidiana y 76 tiestos del periodo Clásico Tardío.

El lote 101 (2.70 m en el sur y el este) fue un lote de suelo color café pálido (10YR 6/3) y en él se encontró una hilera de piedras calizas de regular tamaño de una textura muy suave, que formaban una especie de muro de contención, que corría en dirección 60° noreste. Se recuperaron 2 fragmentos de pedernal, 1 fragmento de navaja de obsidiana y 110 tiestos del periodo Clásico Tardío, incluyendo formas compuestas similares a las de Chablekal.

CK-01D-12

Unidad de 1 x 4 m, que tuvo como fin conectar la unidad 2 de la suboperación 2A, con la estructura, en una cala de aproximación. Su objetivo fue descubrir la última fase constructiva del edificio y/o la esquina sur del mismo y su relación con el empedrado de la plaza 2. La unidad llegó a una profundidad de 1.37, 2.12, 2.10, 1.30 y 1.72 m

El nivel 1, lote 84 (0.6, 2.02, 2.03, 0.62 y 1.2 m) fue una capa de humus de color café grisáceo muy oscuro (10YR 3/2) de textura gruesa y escombros de construcción. Se encontraron 4 fragmentos de concha, 3 lascas de pedernal, 4 fragmentos de navaja de obsidiana y 86 tiestos del periodo Clásico Terminal.

El lote 105 (0.9, 2.08, 2.08, 0.92 y 1.5 m) consistió en suelo café (10YR 4/3) y escombros de construcción. En él se encontró evidencia de la última etapa constructiva del edificio en su parte posterior, la cual comprendía una estructura escalonada, de por lo menos 3 cuerpos. Se recuperaron 2 fragmentos de obsidiana, 3 fragmentos de pedernal, 2 caracoles y 47 tiestos, incluyendo la base de un plato policromo con iconografía zoomorfa del periodo Clásico Tardío, horizonte Tepeu 2.

CK-01D-13

Unidad de 1 x 1 m, adyacente al lado nordeste de la unidad 11, trazada para exponer el muro encontrado en esa unidad. La unidad llegó a una profundidad de 1.97 m en el sur y 1.70 m en el este.

El nivel 1, lote 86 (0.6, 1.13, 1.0, 0.7 y 0.8 m) fue una capa de humus de color café grisáceo muy oscuro (10YR 3/2), de textura gruesa y escombros de construcción. Sólo se recuperaron 5 tiestos no diagnósticos.

El lote 91 (0.9, 1.17, 1.1, 1.05 y 0.96 m) estuvo formado por una capa de suelo café (10YR 4/3) y escombros de construcción. Sí se encontró el muro de la subestructura en este lote. Se recolectó 1 fragmento de obsidiana café y 11 tiestos no diagnósticos.

El lote 95 (1.55, 1.65, 1.6, 1.68 y 1.66 m) fue una capa de suelo color café amarillento claro (10YR 6/4) y escombros de construcción. Se excavó frente al muro encontrado en el lote anterior y se descubrió un talud. Sólo se recuperaron 8 tiestos no diagnósticos.

CK-01D-14

Unidad de 1.60 x 2.90 m, adyacente al lado sudoeste de la unidad 4, trazada con el fin de definir la existencia del arranque de muro sudoeste, en la cima de la estructura. La unidad llegó a una profundidad de 1.15, 0.99, 0.96, 0.99 y 0.63 m.

El nivel 1, lote 87 (0.80, 0.64, 0.62, 0.64 y 0.60 m), consistió en una capa de humus de color café grisáceo muy oscuro (10YR 3/2), de textura gruesa y escombros de construcción. En efecto, se encontró el arranque del muro (Fig. 6), el cual conservaba la parte frontal y el lado noreste, el resto estaba muy mal preservado. Sus dimensiones aproximadas fueron de 1.72 m de largo x 1.20 m de ancho y 0.25 m de alto. A la vez se pudo definir uno de los accesos al cuarto interior de la estructura, el cual era un pasillo de aproximadamente 1 m de

ancho. Se recuperó 1 artefacto lítico misceláneo, 1 lasca de obsidiana, 5 fragmentos de pedernal, incluyendo 3 fragmentos distales de punta de proyectil y 42 tiestos fechados para el periodo Clásico Tardío, incluyendo cerámica imitación de Naranja Fino.

CK-01D-15

Unidad de 1 x 1.20 m, adyacente al lado sudoeste de la unidad 11, trazada con el objeto de definir el muro encontrado en esa unidad y en la unidad 13. El pozo llegó a una profundidad de 1.70 m

El nivel 1, lote 88 (0.64, 1.36, 1.26, 0.74 y 0.93 m), fue una capa de humus de color café grisáceo muy oscuro (10YR 3/2), de textura gruesa y escombros de construcción. Se recuperó 1 fragmento de pedernal rojo y 7 tiestos del periodo Clásico Tardío.

El lote 89 (0.89, 1.40, 1.28, 0.99 y 1.07 m), estuvo formado por suelo color café (10YR 4/3) y escombros de construcción. Se recuperaron 2 fragmentos de pedernal y 13 tiestos pertenecientes al periodo Clásico Tardío.

El lote 90 (1.05, 1.28, 1.33, 1.07 y 1.27 m) estuvo conformado por un suelo color café (10YR 5/3) y restos del muro encontrado en la unidad 11. Estaba muy mal conservado, pero proporcionó 2 fragmentos

de pedernal y 38 tiestos del periodo Clásico Tardío.

CK-01D-16

Unidad de 1.50 x 2.60 m, ubicada entre las unidades 3, 14 y 15, con el objeto de descubrir el piso del cuarto interior en la cima de la estructura y sobre el cual se asentaban los muros encontrados en las unidades 4 y 14. La unidad llegó a una profundidad de 0.75, 0.94, 0.95, 0.80 y 0.80 m

El nivel 1, lote 92 (0.33, 0.74, 0.57, 0.49 y 0.40 m) fue una capa de humus de color café oscuro (10YR 3/3) de textura gruesa y escombros de construcción. En el lado sudeste, se encontró el muro posterior de la cima de la superestructura, lo que forma un cuarto con los arranques de muro encontrados en las unidades 4 y 14. Se recuperó 1 fragmentos de obsidiana, 1 fragmentos de pedernal y 56 tiestos del periodo Clásico Tardío.

El nivel 2, lote 97 (0.65, 0.90, 0.90, 0.65 y 0.70 m), correspondió a un depósito de cerámica (Fig. 8), colocado sobre el piso interior del cuarto encontrado en el lote anterior. El piso aun conservaba buena parte de su estuco original. El depósito, consistió en buena parte de un incensario, muy similar al encontrado en el escondite del lote 85, aunque la tapadera, en forma de campana, en lugar de presentar la imagen de un dios Solar, presentaba diseños de petate

aplicados. Los pocos fragmentos del individuo sentado en la tapadera, eran muy similares al del otro incensario. También se encontró la base completa de un cilindro. Tanto éste, como gran parte del incensario, fue colocado intencionalmente sobre el piso. Hubo varios tiestos dispersos por el piso, pero en su mayoría eran aplicaciones y/o fragmentos de los dos objetos descritos anteriormente, mucho de ellos con restos de pintura azul maya. Además se recolectó 2 fragmentos de pedernal rojo cocido, 2 fragmentos de obsidiana y 1 muestra de suelo. El material se fechó para el periodo Clásico Tardío.

CK-01D-17

Unidad de 1 x 1 m, extensión de la unidad 13 por su lado sudeste, frente al muro. su objetivo fue exponer todo el talud encontrado en ese pozo. La unidad llegó a una profundidad de 2.33 m en el sur y 2.26 m en el este.

El nivel 1, lote 96 (1.19, 1.59, 1.56, 1.14 y 1.30 m), fue una capa de humus de color café oscuro (10YR 3/3) de textura gruesa y colapso de construcción. Se recuperaron 2 fragmentos de concha, 1 fragmento de figurilla, 1 fragmento de pedernal y 72 tiestos, incluyendo 2 de un cuenco miniatura y otros de pasta fina, fechados para el periodo Clásico Tardío.

El lote 98 (1.93, 1.93, 1.81, 1.94 y 1.93 m) consistió en un suelo color café

amarillento (10YR 5/4) y escombros de construcción. El talud no continuó en este lote, pero si se encontró el tablero correspondiente a él, aunque casi completamente derrumbado. Se recuperó 1 fragmento de pedernal, 1 fragmento de concha tallada, 4 fragmentos de obsidiana, 3 dellos gris y 1 café y 50 tiestos fechados para el periodo Clásico Tardío.

CK-01D-18

Unidad de 1.50 x 1.60 m, extensión de la unidad 16 por su lado sudoeste, trazada con el fin de seguir exponiendo el piso encontrado en esa unidad. La excavación llegó a una profundidad de 0.82, 0.90, 0.91, 0.82 y 0.84 m

El nivel 1, lote 100 (0.65, 0.77, 0.76, 0.52 y 0.62 m) fue una capa de humus de color café oscuro (10YR 3/3) de textura gruesa y colapso de construcción. No se pudo identificar ningún muro y del piso quedaban escasos restos muy mal preservados, quizá, debido a la cercanía de un árbol con grandes raíces que partieron el piso y por otro lado, a que el hormiguero detectado en la unidad 3, salía a la superficie en esta unidad. Se encontraron 2 lascas de pedernal, 1 lasca de obsidiana café y 46 tiestos del periodo Clásico Tardío, horizonte Tepeu 2, incluyendo imitaciones de Gris Fino.

CK-01D-19

Unidad de 1.50 x 1.50 m, extensión al sudoeste de la unidad 12, trazada con el fin de encontrar la esquina sur de la superestructura. La unidad llegó a una profundidad de 0.97, 1.73, 1.55, 1.51 y 1.30 m.

El nivel 1, lote 106 (0.83, 1.63, 1.43, 1.36 y 1.40 m) fue una capa de humus de color café oscuro (10YR 3/3) de textura gruesa y colapso de construcción. Se pudo definir la esquina sur de las dos plataformas superiores de la estructura, una a 0.97 m de profundidad y otra a 1.30 m. Se recuperaron 30 tiestos del periodo Clásico Tardío, algunos correspondientes al plato encontrado en el lote 105.

CK-01D-20, 21, 22, 24 y 25

Las unidades 20, 21, 22, 24 y 25, todas ubicadas en el frente de la estructura, tuvieron como objeto descombrar la escalinata frontal de la última etapa constructiva del edificio, que aunque se encontró muy destruida, reveló algunos escalones y el acceso al cuarto superior del edificio, por entre el arranque de los dos muros encontrados en la cima. El escaso material que se recuperó en los lotes 107, 109, 116, 121 y 122 (respectivamente para cada unidad), se fechó para el periodo Clásico Tardío, horizonte Tepeu 2. Todos los lotes consistieron en una capa de humus color café grisáceo muy oscuro (10YR 3/2),

de textura gruesa y escombro de construcción.

CK-01D-23

Unidad de 1.70 de alto x 1 de largo y 0.90 m de ancho, la cual surgió de la necesidad de exponer el Entierro 4, que se encontró a 4 m de profundidad en la unidad 3 y se extendía contra el perfil sudoeste de excavación. Por esto, se decidió hacer una ampliación horizontal mediante un túnel en vez de descender verticalmente desde la superficie, lo que permitiría dejar el entierro sobre una banqueta y trabajarlo lateralmente (Juan Carlos Pérez, comunicación personal 2003). De allí, que el lote 117, que corresponde al entierro, haya sido compartido por las unidades 3 y 23. La unidad llegó a una profundidad de 5.20 m y sus lotes fueron excavados arbitrariamente.

El nivel 1, lote 119 (3.50 m), un suelo de color café amarillento (10YR 5/4), fue una mezcla de barro, arena y cal, pedrín de caliza y piedras de regular tamaño. Es de notar que el relleno era más pesado sobre la cista, quizá para darle soporte. Se encontró 6 fragmentos de obsidiana, 11 fragmentos de pedernal y 321 tiestos del periodo Clásico Tardío.

El lote 120 (4 m), una capa de suelo café, fue una mezcla de barro y arena muy apelmazados, de consistencia dura. Se recuperó 1 fragmento de pedernal y 135 tiestos del periodo Clásico Tardío.

Escondite (lotes CK-01D-11-01-85)

Este escondite (Fig. 7), consistió en una especie de nicho rectangular, con paredes y techo de piedra cortada, así como piso de tierra color café amarillento claro (2.5Y 6/4), de textura media y pedrín de caliza. Las dimensiones interiores del escondite fueron 0.45 m de ancho, 0.70 m de largo y 0.29 m de alto. La superficie se encontró a 1.37 m y la parte más baja a 1.66 m de profundidad. En el interior del escondite se recuperó buena parte de un incensario, el cual presentaba el torso completo y una pierna de un personaje sentado sobre una tapadera. La figura antropomorfa, posiblemente masculina, portaba collar de cuentas en el pecho y tobillera, también de cuentas. La tapadera sobre la cual se encontraba sentado, presentaba la imagen tallada del dios Solar y sus orejas tenían agujeros por los que, presumiblemente, salía el humo. Se encontraron restos de aplicaciones, la mayor parte dellos, con residuos de pintura color azul maya. Se tomó una muestra de suelo. También se recuperó un caracol y 10 tiestos, de los que no todos pertenecieran al incensario. Todo el material recolectado fue fechado tentativamente para el periodo Clásico Tardío.

Entierro 4 (lotes CK-01D-03/23-07/01-117)

El Entierro 4 (Fig. 9), consistió en una cista poco más o menos rectangular de 1.70 de largo x 0.45 de ancho y 0.25 m de alto, la cual estaba formada por techo de lajas y

paredes de piedra con su cara interior labrada, orientada 218° sudoeste, siguiendo el eje longitudinal de la estructura y ubicada en el eje normativo de la misma. El suelo asociado era tierra suelta color café (10YR 4/3).

El individuo, presumiblemente masculino, estaba colocado en posición extendida en decúbito dorsal, con las piernas extendidas, pero entrecruzadas y los brazos flexionados, cruzados sobre el tórax y las manos extendidas sobre los omóplatos. El cráneo hacia el sudoeste. Los restos óseos se encontraron en muy mal estado de conservación, debido a raíces y filtración de agua dentro de la cista.

El individuo ostentaba una ofrenda consistente en dos vasijas policromas, 1 cuenco "matado" y 1 cántaro, ambos con evidencia de haber estado envueltos en hojas. Los dos se encontraron boca abajo, el primero sobre las mandíbulas del individuo y el segundo al costado derecho del cráneo. También se encontró un anillo de hueso, atrás del cráneo.

Además de la ofrenda, dentro de la cista, se recolectaron 25 tiestos, 2 fragmentos de pedernal, así como muestras de ceniza, carbón y suelo. Tanto la ofrenda, como el material antes mencionado, se fechó tentativamente para el periodo Clásico Tardío.

CK-02A: Excavaciones en la Plaza 2, Atrás de la Estructura 2

Esta suboperación tuvo como fin conocer la secuencia de pisos de plaza y su cronología, así como la relación de estos con la Estructura 2. Constó de 2 unidades, incluyendo 1 pozo de sondeo (unidad 1), ambas orientadas 110° sudeste.

CK-02A-01

Unidad de 2 x 2 m, ubicada sobre la Plaza 2, siguiendo el eje normativo de la Estructura 2. Tuvo como fin sondear dicha plaza para obtener su secuencia cronológica. La unidad llegó a una profundidad de 2.93 m

El nivel 1, lote 1(0.34, 0.60, 0.60 y 0.46 m), fue una capa de humus de color gris muy oscuro (10YR 3/1), de textura gruesa. Se recuperaron 3 fragmentos de pedernal y 63 tiestos correspondientes al periodo Clásico Terminal.

El lote 3 (0.7, 0.7, 0.7, 0.75 y 0.71 m) estuvo formado por un suelo color café grisáceo oscuro (10YR 4/2), de textura media y escombros de construcción. Se encontraron 176 tiestos, incluyendo cerámica gris fino y plomizo, así como un tiesto muy fino decorado con una mano antropomorfa en alto relieve, todos, correspondientes al periodo Clásico Terminal. También, 8 fragmentos de pedernal y 2 de obsidiana.

El lote 5 (0.83, 0.85, 0.81, 0.85 y 0.85 m) fue una capa de suelo color café

amarillento (10YR 5/4) y escombros de construcción. Se recolectaron 21 fragmentos de pedernal, 8 de obsidiana y 5 lascas de lítica negra, así como 757 tiestos del periodo Clásico Tardío.

El lote 7 (1.16, 1.14, 1.10, 1.14 y 1.12 m) estuvo formado por un suelo café (10YR 5/3), de textura media y consistencia arenosa, así como escombros y pedrín de caliza, en lo que eventualmente pudo haber sido un relleno de nivelación muy mal conservado. Se encontraron 840 tiestos del periodo Clásico Tardío, así como 5 fragmentos de concha nácar, 1 de madre perla, 1 de concha *Spondylus*, 1 de cuarzo, 1 de cuenta de piedra verde, 7 de obsidiana y 15 de pedernal de varios tipos.

El lote 8 (1.30, 1.30, 1.30, 1.33 y 1.33 m) fue una capa de suelo café olivo claro (2.5Y 5/3), de textura media a fina y consistencia muy arenosa, mezclada con piedra caliza de regular tamaño. Se recuperaron 816 tiestos del periodo Clásico Tardío, así como 4 fragmentos de figurilla (incluyendo una cabeza de jaguar), 4 de lítica, 12 de concha nácar, 1 de concha *Spondylus*, 15 lascas de pedernal y 7 fragmentos de obsidiana.

El lote 9 (1.48, 1.48, 1.48, 1.50 y 1.49 m) estuvo formado por un suelo de color café (10YR 5/3), de textura media a fina y pedrín de caliza, posiblemente un apisonado. Se recuperaron 3 fragmentos de lítica, 4 de obsidiana, 4 de concha, 18 de pedernal y 1

pequeña punta completa de proyectil de pedernal negro, así como 735 tiestos fechados para el periodo Clásico Tardío, del horizonte Tepeu 2.

El nivel 2, lote 10 (1.81, 1.83, 1.82, 1.85 y 1.81 m), consistió en un piso estucado mal preservado y su relleno, el cual se compuso de un suelo amarillo pálido (2.5Y 7/4), de textura fina y consistencia arenosa, mezclado con pedrín de caliza. Se encontraron algunos restos de escombros de construcción, el cual rompía el piso. A partir de este lote, sólo se excavó la mitad sudeste del pozo, en una extensión de 1 x 2 m. Se recuperaron 23 fragmentos pequeños de cerámica no diagnóstica.

El nivel 3, lote 11 (2.10, 2.09, 2.10, 2.09 y 2.09 m), consistió en lo que pareció ser un manto de caliza de color amarillo pálido (2.5Y 7/4), de textura muy fina, similar al encontrado en el lote 104 de la Plaza 1. Este lote resultó ser estéril. A partir de este lote, sólo se excavó un registro de 1 x 1 m en la esquina sur del pozo.

En el lote 14 (2.74, 2.7, 2.7, 2.78 y 2.71 m) continuó el manto de caliza encontrado en el lote anterior, de color amarillo pálido (2.5Y 8/4), aunque ligeramente de textura menos fina que en el lote 11. Este lote también fue estéril.

CK-02A-02

Unidad de 1 x 1 m ubicada al sudoeste de la unidad 1, cercana a la esquina sur de la Estructura 2. Tuvo como fin encontrar el primer piso de plaza y seguirlo en una cala de aproximación hacia la estructura, para tratar de ubicar la esquina mencionada. La unidad llegó a una profundidad de 1.90, 1.90, 1.91, 1.90 y 1.91 m

El nivel 1, lote 2 (0.60, 0.62, 0.61 y 0.63 m), fue una capa de humus de color gris muy oscuro (10YR 3/1), de textura gruesa. Se recuperaron 6 lascas de pedernal, 1 fragmento de navaja de obsidiana y 94 tiestos, incluyendo 1 soporte esférico con sonaja del tipo Naranja Fino, fechados para el periodo Clásico Terminal.

El lote 4 (0.81, 0.85, 0.88, 0.88 y 0.88 m) lo conformó un suelo color café (10YR 4/3), de textura media y escombros de construcción. Se recolectaron 84 tiestos del periodo Clásico Terminal, horizonte Tepew 3, además, 2 lascas de pedernal, 2 fragmentos de obsidiana y 1 fragmento de cuarzo.

El lote 6 (1.09, 1.10, 1.10, 1.10 y 1.10 m) fue una capa de suelo color café amarillento (10YR 5/4), de textura fina, consistencia arenosa y escombros de construcción. Se recolectaron 5 fragmentos de pedernal, 1 fragmento de piedra tallada y 140 tiestos del periodo Clásico Tardío.

El lote 12 (1.3, 1.3, 1.3, 1.27 y 1.3 m) estuvo compuesto por un lote de tierra café (10YR

5/3), de textura media y consistencia arenosa, mezclada con pequeñas piedras calizas. Se recuperaron 350 tiestos del periodo Clásico Tardío, 16 fragmentos de concha nácar, 7 fragmentos de pedernal, 3 fragmentos de figurilla y 5 fragmentos de obsidiana.

El lote 13 (1.6, 1.62, 1.55, 1.57 y 1.6 m) fue una capa de tierra café grisáceo (10YR 5/2), de textura media, consistencia arenosa, y gran cantidad de piedra caliza de regular tamaño, en una especie de empedrado. Se encontró 1 fragmento de obsidiana, 1 fragmento de pedernal, 3 fragmentos de concha nácar y 230 tiestos del periodo Clásico Tardío.

Conclusiones

Pese a que aun falta recolectar mucha información sobre *Chakah*, en la primera temporada se obtuvieron datos importantes y principalmente, se pudo tener una buena idea de la cronología del lugar. De allí, que se puede inferir que la mayor ocupación relacionada con la Plaza 1, surgió a finales del periodo Clásico Temprano. De hecho, pese a que la ocupación del grupo es continua desde el Preclásico Tardío hasta el Clásico Terminal, la última fase constructiva, tanto de la Estructura 1 como de la Estructura 2, datan del Clásico Temprano.

A la vez, aunque el material recuperado entre el relleno de construcción frente a la subestructura de la Estructura 1

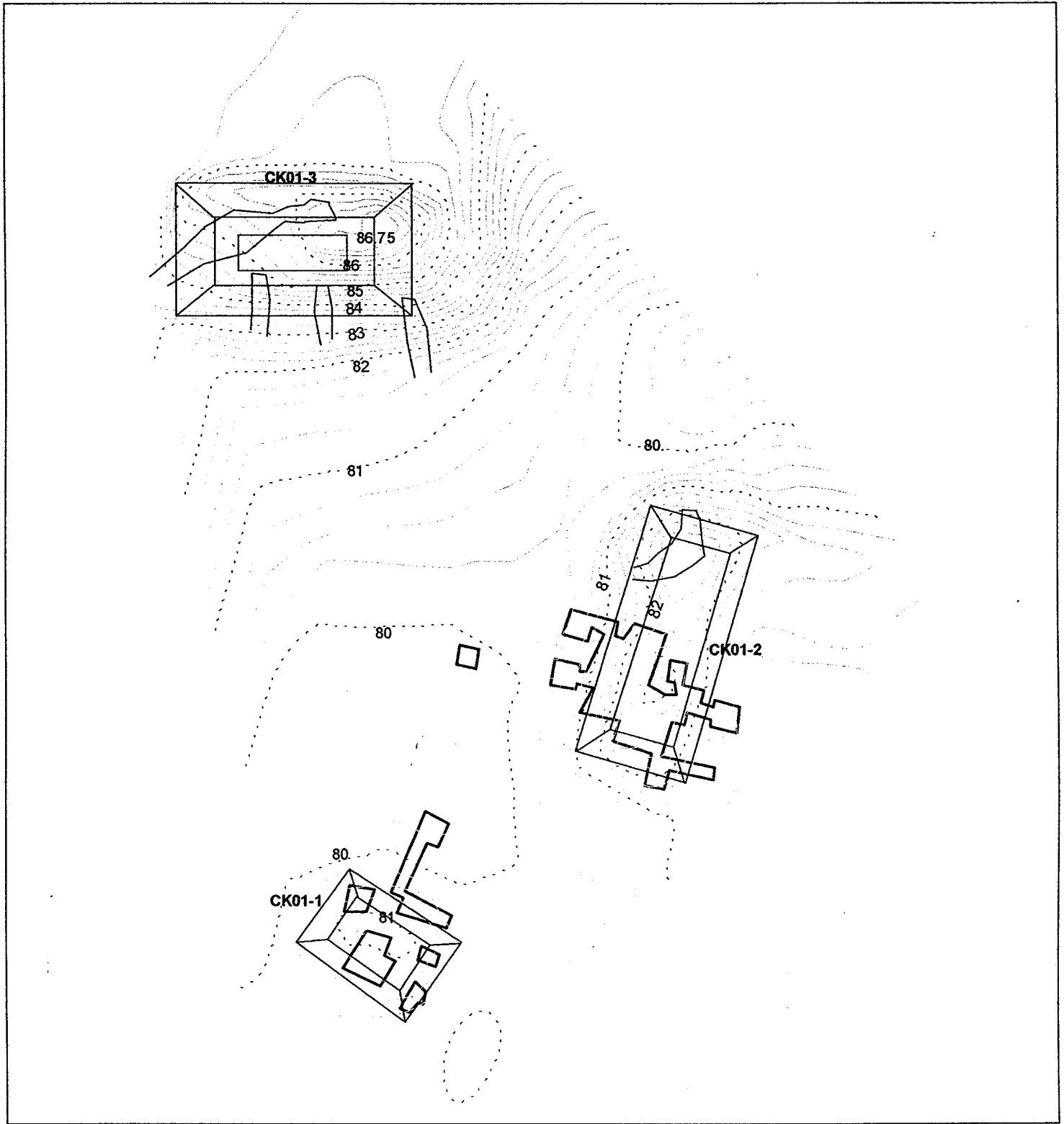
pertenece al periodo Clásico Tardío, es de hacer notar que esta fue desmantelada, por lo que cabe suponer que la subestructura era más temprana. Incluso, el tipo de mampostería es típica del periodo Clásico Temprano (Freidel, comunicación personal 2003).

La Estructura 1 no parece haber sido muy elevada. A juzgar por sus dimensiones, por su material relativamente burdo y la cantidad de metates recolectados en el relleno, me permito inferir que el edificio debió ser puramente habitacional.

Lo contrario ocurriría con la Estructura 2, ya que en su cima se encontró escombros de lajas y arranques de muros, lo bastante gruesos para haber soportado una bóveda. Además, la estructura es

considerablemente más alta que la Estructura 1. Esto, aunado al hecho de que gran parte del material recuperado en este edificio, correspondió a cerámica policroma y materiales suntuosos, sumado a presencia de incensarios y escondites, así como de un entierro con una delicada ofrenda, hace pensar que su función fue cívico-religiosa, pero a la vez residencial. Quizá, se trató de una estructura de tipo palaciego (Escobedo, comunicación personal 2003).






Sin embargo, en este momento sería aventurado proponer la función de los grupos principales del sitio, sin antes excavarlos de manera más extensiva. Más aún lo sería definir si *Chakah* es un sitio secundario o un grupo más de El Perú- *Waka'*, sin antes reconocer y sondear sus conjuntos arquitectónicos y plazas más representativas.



Map 1. General View of Chaka and Excavation Units



Proyecto Arqueológico El Peru (Waka)
Parque Nacional Laguna del Tigre

-  Chaka Building Outline
-  Excavation Units
-  Looters' Trenches
-  Contours 0.25m
-  Contours 1m



Data and Mapping (2003):
Evangelia Tsemidi and Oscar Sincuir

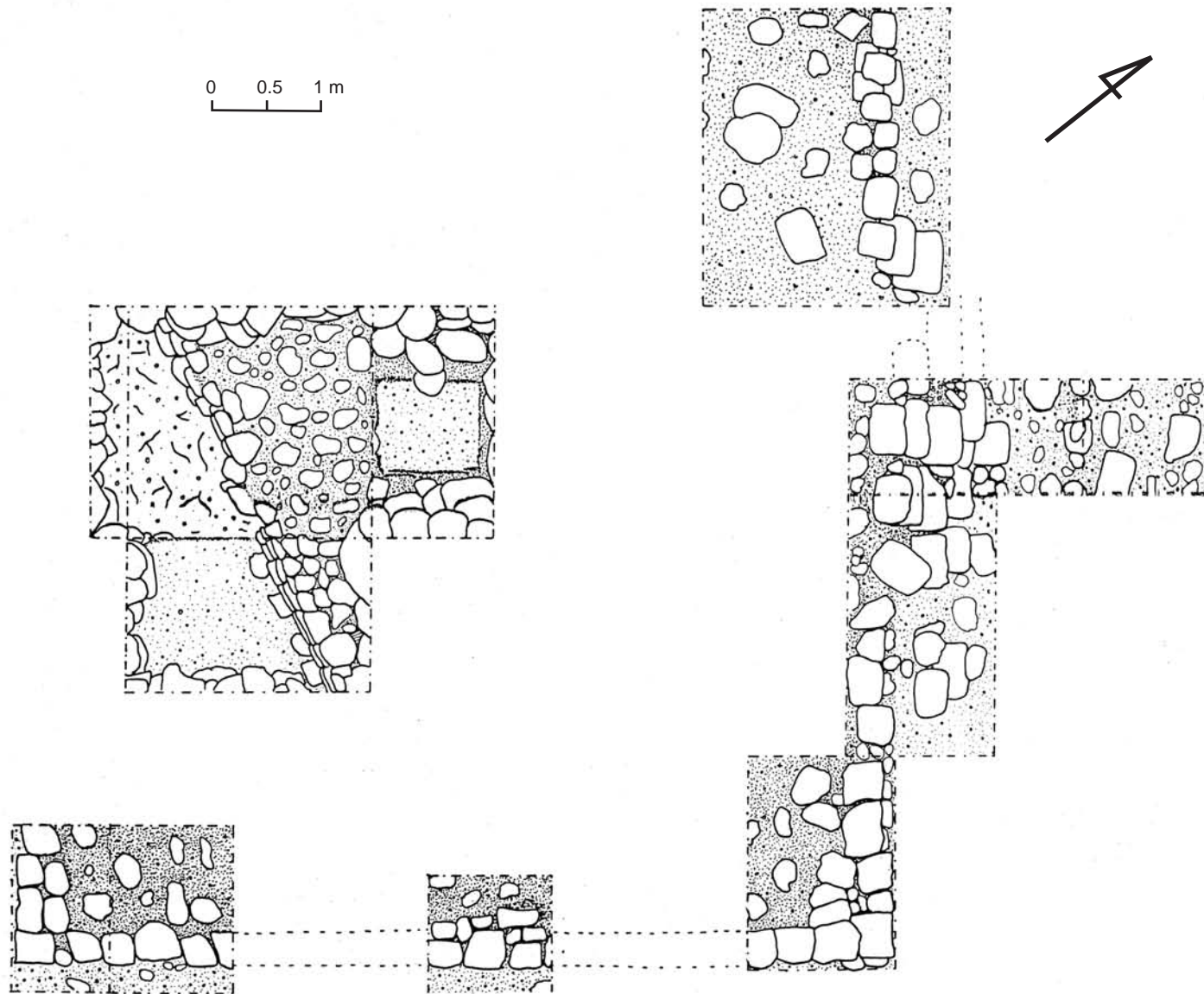


Figura 2. Planta de excavación de la Estructura 1, Suboperación 1A (dibujo Fabiola Quiroa).


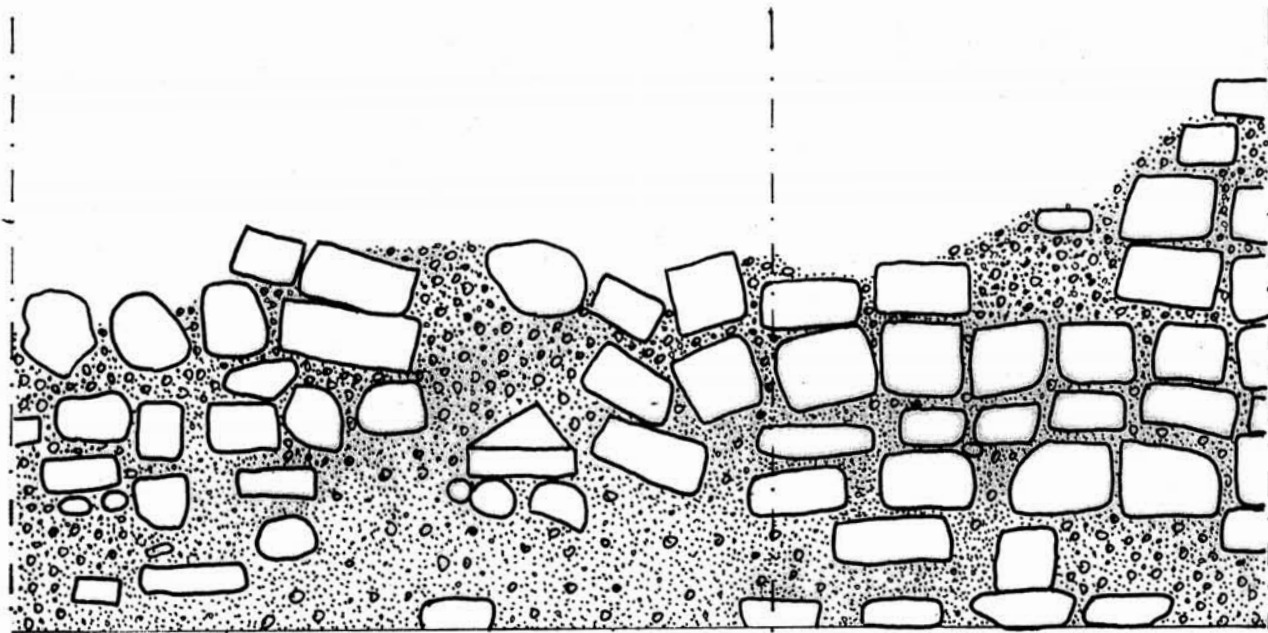


Figura 3. Subestructura, muro suroeste. Estructura 1. CK01A-01/08-03-25 (dibujo Fabiola Quiroa).

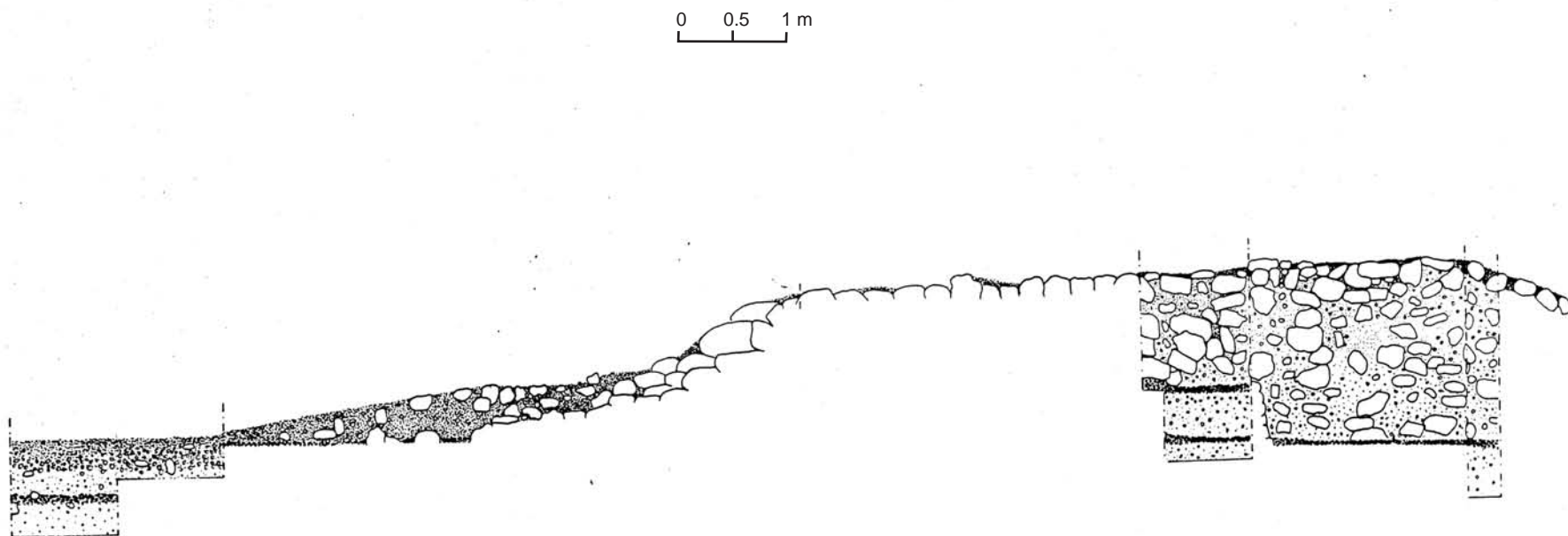


Figura 4. Corte transversal, perfil sureste de excavación. Suboperaciones 1A y 1B (dibujo Fabiola Quiroa).

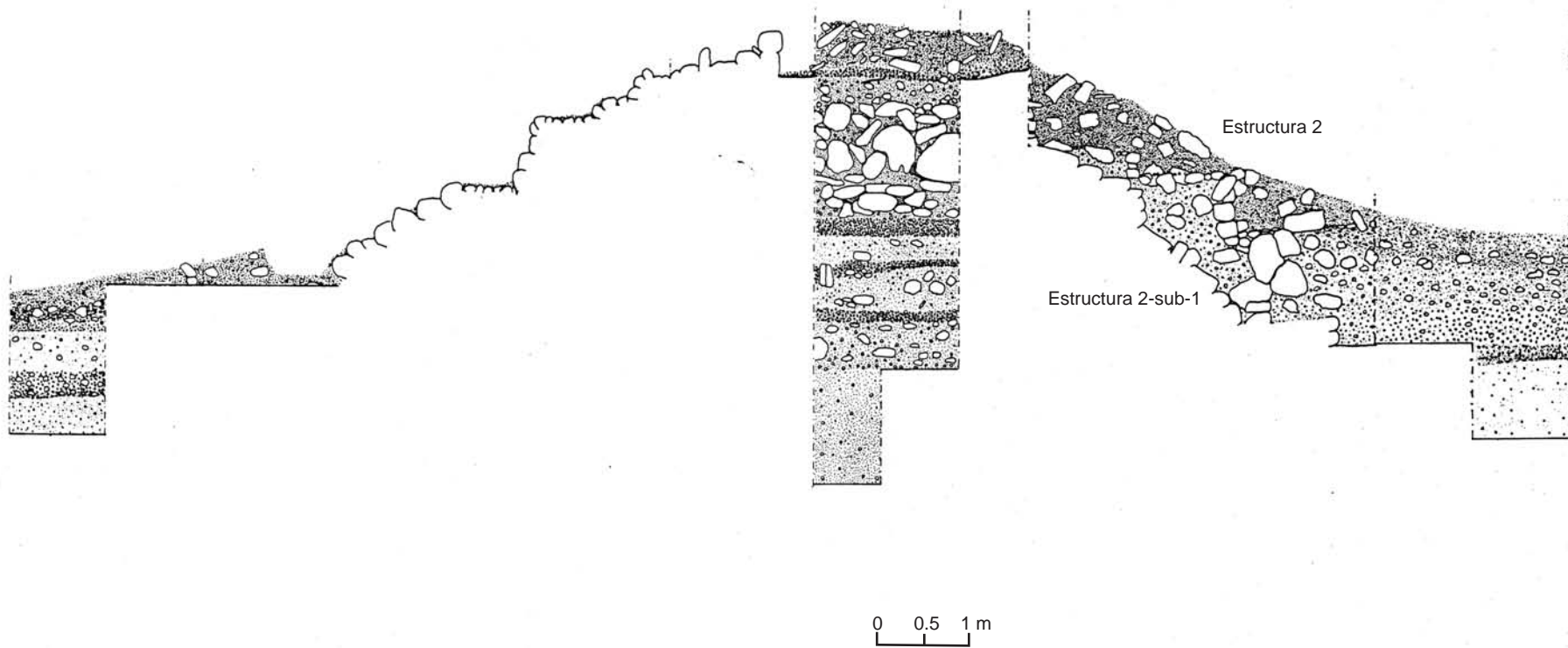


Figura 5. Corte transversal, perfil noreste de excavación. Suboperaciones 1C, 1D y 2A (dibujo Fabiola Quiroa).

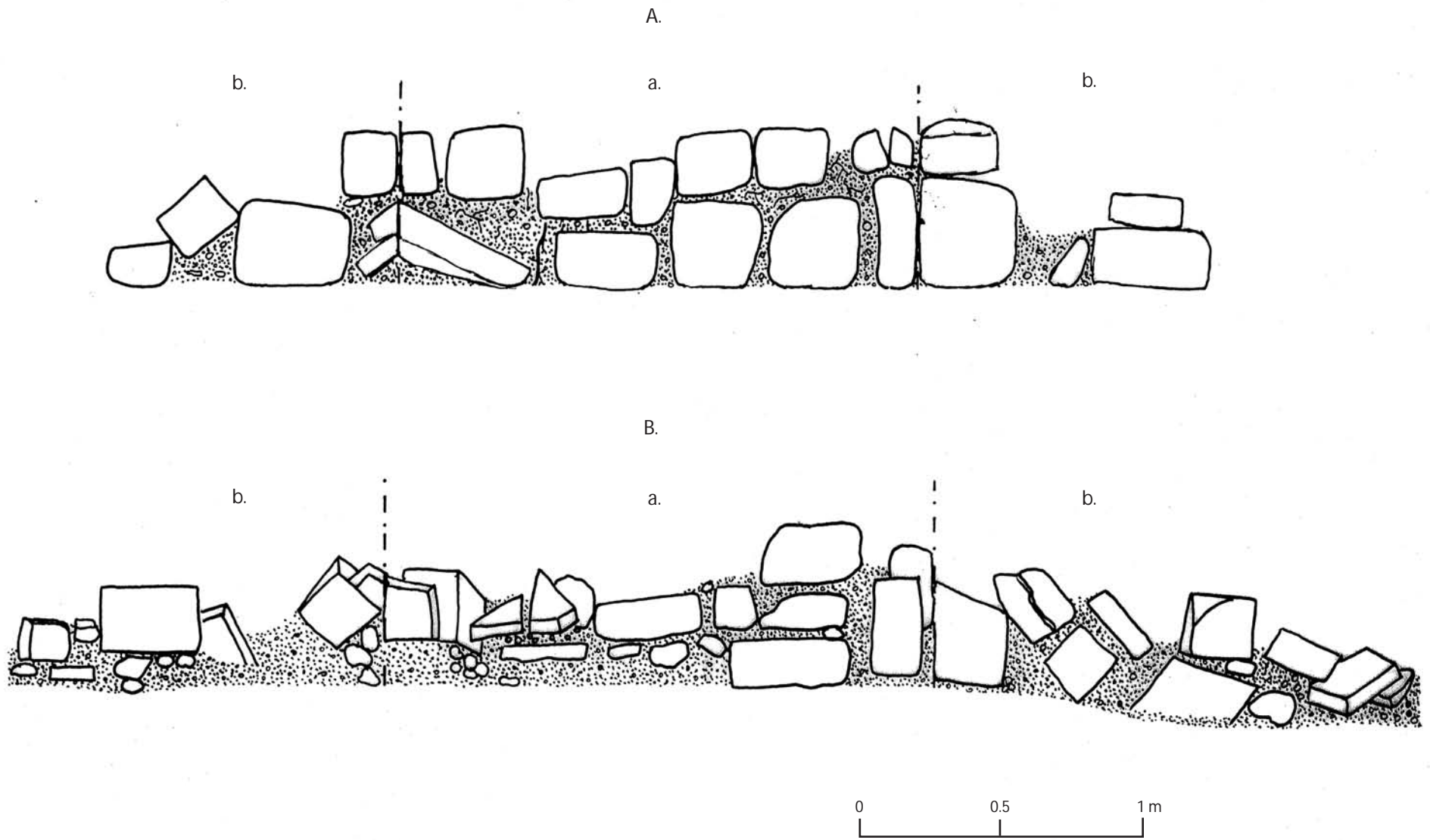


Figura 6. Arranque de los muros de los edificios en la cima de la Estructura 2, última fase constructiva. A) CK01D-04-01-70 y 72, muro frontal central, a) cara interior, b) laterales. B) CK01D-14-01-87, muro frontal lado suroeste, a) cara interior, b) laterales (dibujo Fabiola Quiroa).





Figura 7. Escondite. CK01D-11-01-85 (dibujo Fabiola Quiroa).

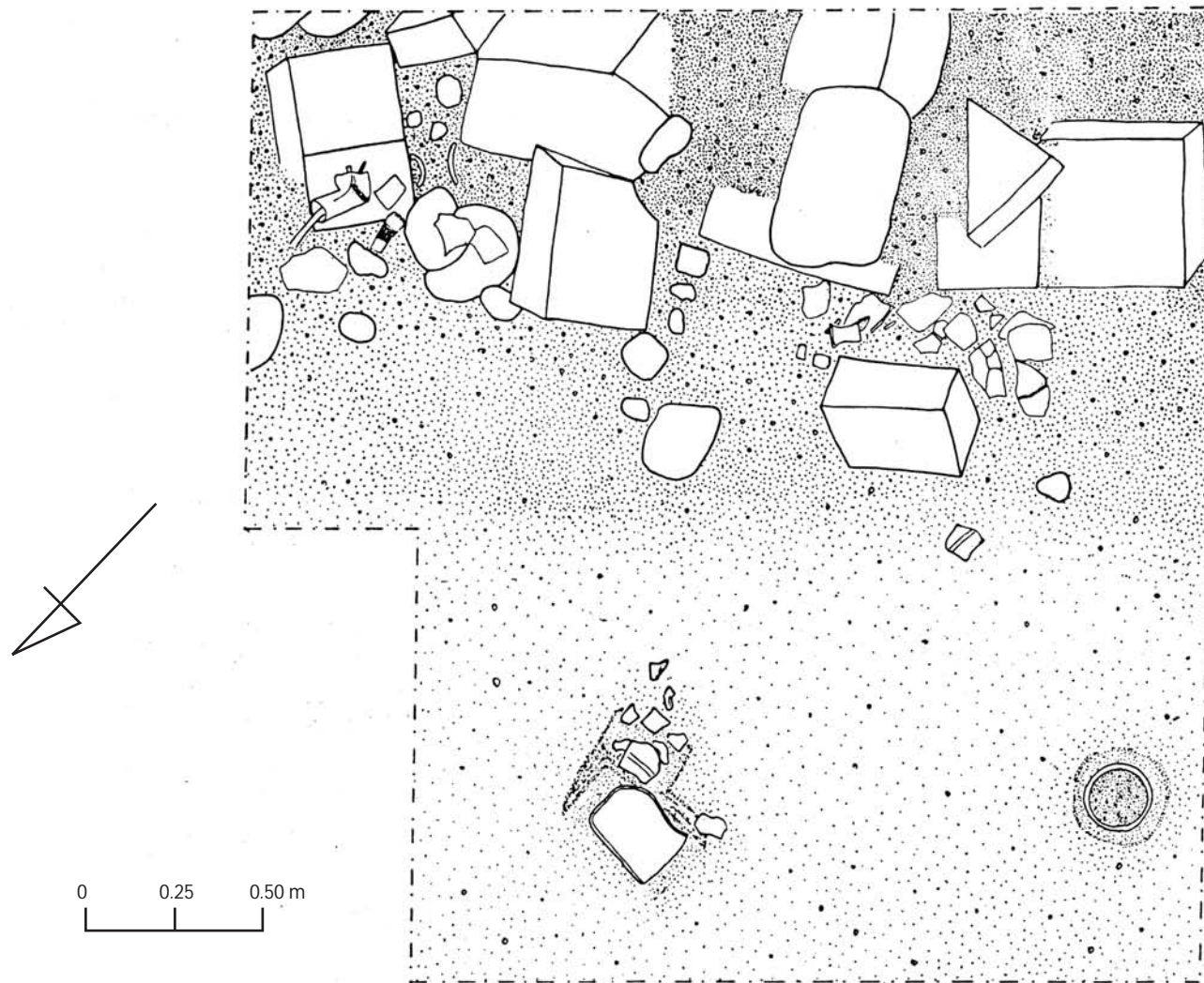


Figura 8. Depósito. CK01D-16-02-97 (dibujo Fabiola Quiroa y Griselda Pérez).

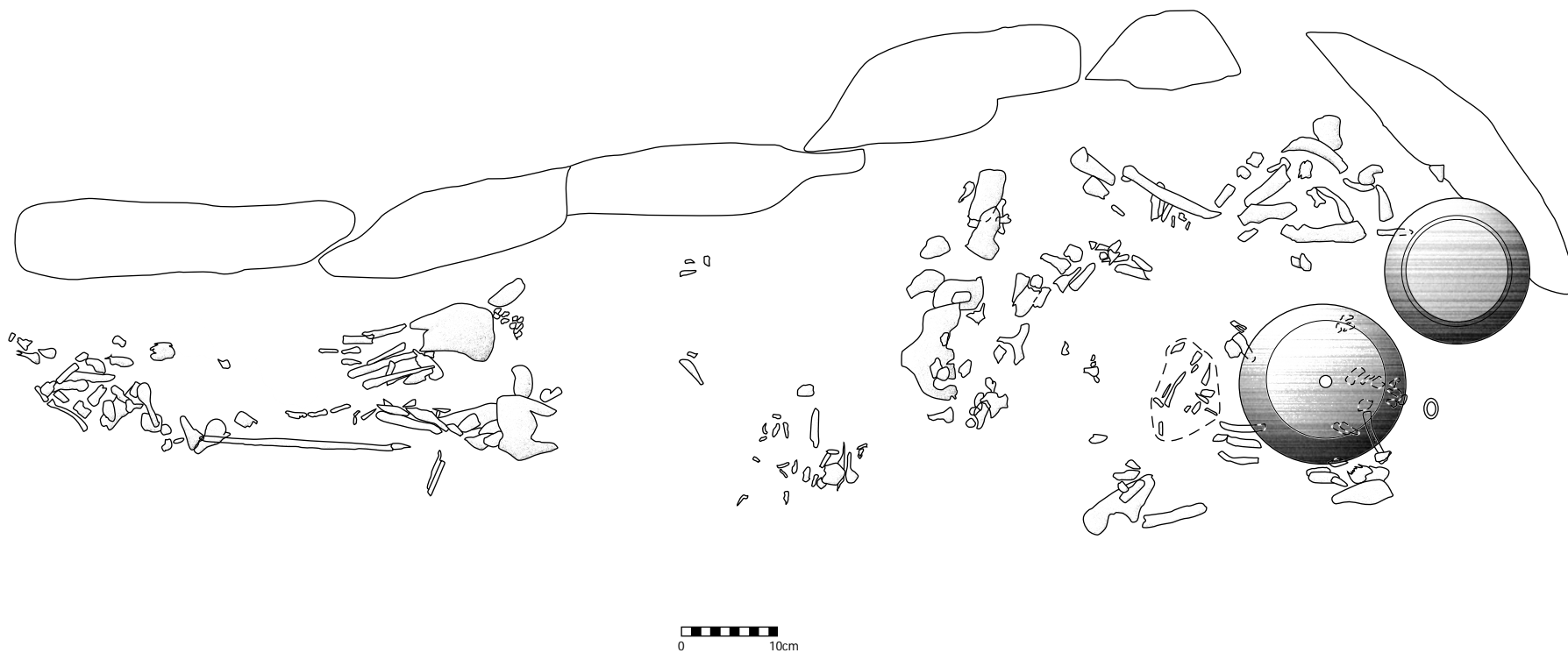


Figura 9. Entierro 4. CK01D-03/23-7/1-117 (dibujo Elizabeth Reese Baloutine).