

CAPÍTULO 13

CR- 01: EXCAVACIONES EN LA ESTRUCTURA C-5 DEL GRUPO C DE LA CORONA

Marcello A. Canuto

Introducción

Durante la temporada del 2006, el Sub-proyecto La Corona del Proyecto Arqueológico El Perú-*Waka'* fijó como uno de sus objetivos principales el registro y limpieza de las excavaciones de saqueo, que han perjudicado la mayor parte de la arquitectura de las estructuras monumentales del sitio. Debido al estado tan depredado de La Corona, la limpieza, registro y excavación de todos los saqueos representará una parte significativa de las investigaciones futuras del sitio. Para empezar, en esta temporada se escogió limpiar el saqueo de la Estructura C-5 debido a que allí se descubrió un panel jeroglífico el año pasado (para conocer la ubicación de los grupos arquitectónicos y estructuras de La Corona mencionadas en este trabajo, se recomienda que el lector se dirija al capítulo de Marken sobre el reconocimiento en La Corona, en este volumen.

En el 2005, una expedición del Proyecto Arqueológico El Perú-*Waka'* al sitio de La Corona (véase Canuto *et al.* 2006), logró recuperar un nuevo monumento jeroglífico (el Panel 1), en su lugar original en la Estructura C-5. Este monumento fue parcialmente revelado por las actividades ilícitas de saqueo, que

perjudicaron principalmente la arquitectura de la Estructura C-5. Debido al tiempo y recursos limitados de esta expedición preliminar, se decidió extraer el monumento de su lugar para trasladarlo y entregarlo a las autoridades del IDAEH en Flores, Petén, con el propósito de protegerlo de los saqueadores. Posteriormente, en el 2006, se hizo la investigación apropiada del contexto original de este monumento.

En esta investigación se contó con el apoyo de seis excavadores experimentados del Proyecto Arqueológico El Perú-*Waka'*, bajo la supervisión de Marcello A. Canuto. Ellos fueron José Víctor Salinas, Eliodoro Felipe Quixchán, Francisco Ventura Cooch Tzac, Esli David Alvarado Obando y Carlos Humberto Mejía López, procedentes de Dolores.

Objetivos

Las excavaciones que aquí se reportan representan el cumplimiento de la investigación necesaria por el hallazgo inesperado del Panel 1 de La Corona en el 2005. Al final de esa expedición, se desconocía el contexto arquitectónico del panel. En el 2006, el objetivo principal de la investigación del pozo de saqueo en la Estructura C-5 fue recopilar información del contexto arquitectónico del panel para

obtener información sobre el tamaño, forma y función del edificio que albergó el monumento.

Debido a que la investigación abarcó la limpieza completa del pozo de saqueo, la excavación reveló la secuencia constructiva de la Estructura C-5, pues otro objetivo era identificar la existencia y forma de los edificios anteriores. Además, se esperaba recuperar material cerámico procedente del relleno arquitectónico que contribuyera con el análisis comparativo entre La Corona y otros sitios de la región.

Descripción del Área de Investigación

La Estructura C-5 está ubicada en el extremo oriente del centro ceremonial de La Corona. El Grupo C está localizado casi 600 m al este del Grupo Principal, el cual incluye el complejo palaciego del sitio. El Grupo C consiste en no menos de 18 estructuras (aunque seguramente se hallarán más al hacer un mapeo más intensivo), organizadas en tres concentraciones o conjuntos distintos. De hecho, el nombre del sitio fue inspirado por la forma del más al sur del Grupo C, el cual consiste en cinco edificios alineados norte-sur, cuyo perfil arquitectónico conforma algo similar a una "corona." La Estructura C-5 es la estructura en el límite sur de esta alineación de edificios.

En el primer mapa del sitio, hecho por Ian Graham de la Universidad de Harvard, este conjunto de cinco estructuras fue representado como una línea de edificios iguales. Sin

embargo, el reconocimiento, dirigido por Damien Marken en el 2006, produjo un mapa que demuestra la existencia de variaciones de tamaños y orientaciones entre las cinco estructuras.

La característica más sobresaliente del nuevo mapa del Grupo C es que las tres estructuras del centro (numeradas 2, 3 y 4) son más grandes que las dos laterales (o sea, 1 y 5). Ahora que se han definido sus tamaños y orientaciones con mayor precisión, es válido sugerir que las cinco estructuras no fueron construidas de manera contemporáneamente y que no jugaron el mismo papel.

La Estructura C-5 consiste en un basamento bajo y cuadrado con terrazas estucadas. La escalinata está en el lado occidental. Se desconoce si el basamento está conectado con el basamento de la Estructura C-4. Sobre el basamento se ubica un edificio de mampostería cuadrada, con pisos y paredes estucados.

La excavación de saqueo perjudicó aproximadamente el 50% del edificio y su basamento (Fig. 1). Se cree que los saqueadores excavaron del lado suroeste penetrando el montículo en dirección cruzada hacia el nordeste. El lado occidental del montículo, en donde se encontraban las terrazas, gradas y acceso al edificio, fue destruido. Antes de empezar las exploraciones se desconocía la profundidad alcanzada por el saqueo. Sin embargo, se suponía que una gran parte del pozo fue rellenada por un derrumbe

causado por el saqueo, el cual ocasionó inestabilidad arquitectónica cerca de

Descripción de las Suboperaciones

La operación de limpieza, excavación y registro del pozo de saqueo en la Estructura C-5 fue nombrada WK-CR- 01. Dicha operación se dividió en las sub-operaciones A y B (Fig. 1). La Suboperación WK-CR-01A representa todo el material removido por el saqueo. En sí, WK-CR-01A abarca un área de casi 5 por 3 m, con una profundidad de 3 m. Debido al hecho de que todo el material de saqueo fue removido y extraído de su contexto original, no se intentó subdividir esta Suboperación ni lateralmente (en unidades de excavación distintas), ni verticalmente (en niveles distintos).

La Suboperación B representa las áreas no afectadas por el saqueo al norte, sur y este del pozo. Esta Suboperación Se dividió en siete unidades de excavación (1-7). Las unidades WK-CR-01B-1 y 2 definen el límite norte del saqueo, mientras que las unidades WK-CR-01B-5 y 6 demarcan el extremo sur. La unidad WK-CR-01B-3 define el límite norte y este del saqueo, en tanto que la unidad WK-CR-01B-4 demarca el límite este de la Estructura C-5, mientras que la unidad WK-CR-01B-7 define su límite norte.

WK-CR-01A

Los objetivos de las investigaciones en la Suboperación A fueron: 1) determinar los límites del saqueo, 2) sacar todo el material

caído dentro del pozo, y 3) fechar la época de su excavación. Este pozo era distinto a los demás, porque aparentemente no fue una trinchera que seccionaba la estructura a la mitad. En el caso de esta estructura, el pozo parecía haber vaciado un agujero en el lado occidental superior de la estructura—o sea, el pozo era más amplio que profundo. Por medio de la excavación se pudo determinar que esto no era cierto y que, posiblemente, la Estructura C-5 sufrió dos episodios de saqueo.

El material en el pozo de saqueo se excavó en tres “estratos” distintos, que no se identificaron como *niveles* porque era imposible distinguir diferencias estratigráficas entre ellos. A mayor profundidad, se restringió el área de cada estrato. El primer estrato (Lote 1) abarca un área de 5 por 3.50 por 0.20 m, el segundo estrato (lotes 23 y 24) era un área de 2 por 4 por 0.60 m. El tercer estrato (lotes 29 y 32) midió 1 por 2 por 1.50 m. Con el último estrato se logró revelar roca madre, indicando que se había llegado al fin del saqueo. En total, el área removida por los saqueadores medía casi 2.50 m de profundidad, mucho más de lo que se pensaba al inicio del estudio.

WK-CR-01A-1-1

El primer estrato (lote 1; Fig. 1) correspondió a una capa de material flojo ubicado en el centro del pozo de saqueo. El área del Lote 1 abarcó por completo la amplitud del pozo de saqueo norte-este, casi 3.50 m. Además, el lote cubrió 4 m desde el límite oriental del pozo de saqueo hacia el oeste. No

se determinó el límite occidental del pozo de saqueo.

La capa de material del lote 1 consistía en material orgánico recientemente caído de la vegetación cercana, mezclado con material arquitectónico. El pozo de saqueo, de 3.50 metros de ancho, permitió la acumulación de mucho material orgánico que se mezcló con el escombros de la estructura, que estaba expuesto por las excavaciones ilícitas. Este derrumbe, tras el paso del tiempo, se había caído dentro del pozo, llenando los niveles más profundos pero también ampliando el agujero del pozo en la superficie.

Al completar este lote, se pudo identificar los límites norte, este y sur del saqueo. Los saqueadores entraron por el lado oriental de la estructura, penetrando el montículo de la Estructura C-5 hasta llegar casi al límite este de la superestructura. Por suerte, no hurgaron mucho al este para penetrar el nicho de la pared trasera del edificio donde estaba colocado el Panel 1. Sin embargo, penetraron lo suficiente para despejar y dismantelar la fachada interna (oeste) de la pared posterior. Además, el piso de estuco del edificio fue casi completamente excavado.

Las excavaciones del lote dieron inicio con el propósito de remover el material flojo y revelar solamente el prístino—piso, pared, o relleno—de la estructura. Sin embargo, después de unos 0.20 m de excavación, fue claro que el material removido seguía para abajo y que el pozo era más profundo de lo que se pensaba

inicialmente. Se terminó este lote arbitrariamente a 0.20 m de profundidad para enfocar el estudio en la identificación de los rasgos arquitectónicos que quedaron intactos (Suboperación B). Después de la definición y limpieza de varias unidades en la Suboperación B, se siguió con la excavación del pozo de saqueo.

WK-CR-01A-1-23 y 24

Los lotes 23 y 24 están ubicados en el área que corresponde a las unidades 2 y 6 de la Suboperación B (Fig. 2). O sea, los dos lotes combinados ocupan un área de 2 por 4 m y representan la parte central del pozo de saqueo. Ambos lotes empezaron a la elevación de 102.89 m y profundizaron las excavaciones del pozo a 0.60 m, sacando una tierra blanda y seca, mezclada con piedras grandes. Se cree que las piedras formaban parte del relleno original de la estructura. Esta tierra forma una matriz de múltiples capas finas de arena, tierra y piedrín de color variable. Las capas finas son intercaladas, formando un depósito complejo pero sin patrón o estructura obvia. Se sugiere que este depósito en el centro del pozo de saqueo representa tierra removida por los saqueadores, que fue redepositada en el agujero.

La cerámica recuperada en estos lotes consiste en una mezcla de materiales de los periodos desde el Preclásico Tardío hasta el Clásico Tardío, pero con presencia mayoritaria de este último. En estos lotes, los tipos diagnósticos eran un cuenco de color crema y

decoración policroma, ollas de cuello corto y vasijas de engobe lustroso en naranja o rojo.

El lote 23 terminó donde se reveló una matriz más compacta que parecía ser el relleno original de la Estructura C-5. Curiosamente, el pozo de saqueo seguía más allá debajo del lote 24. Es claro que en estas profundidades adentro del relleno de la Estructura C-5, el pozo original de los saqueadores era menos ancho, siendo posiblemente rellenado por otras intrusiones más tardías.

WK-CR-01A-1-29 y 32

Llegando al nivel de 102.34 m, se pudo observar que el pozo de saqueo ya no era un cráter oval, sino una trinchera más similar al resto de pozos en el sitio. Era posible que esta trinchera tuviese una orientación este-oeste, empezando en la base del basamento de la Estructura C-5 y penetrando hacia el centro. Los lotes 29 y 32 (Fig. 3) removieron la tierra que había rellenado esta trinchera hasta llegar a la roca madre a una profundidad de 100.811 m. El contexto de esta roca madre se describirá con mayor detalle en la discusión de la Suboperación B. Sin embargo, fue claro que los saqueadores encontraron una tumba en la trinchera original, cuyos materiales fueron completamente depredados.

La matriz de estos dos lotes era parecida a la de los lotes precedentes—floja y uniforme, con capas finas de arena y piedrín. Más importante aún, se halló material moderno—papel y filtros de cigarrillo que fueron

dejados por los saqueadores. En cuanto a otros artefactos, se recuperó mucha cerámica, acompañada por pedazos de hueso humano, jade y concha. La cerámica contiene ejemplares del Preclásico Tardío hasta el Clásico Tardío. Específicamente, se hallaron bases anulares, vasijas bicromas rojo-sobre-naranja y un plato con pared compuesta, con una capa gruesa de engobe color crema. Parece ser que en el Lote 32 predominan los tipos del Clásico Temprano.

Conclusión

La Estructura C-5 fue saqueada en dos maneras—quizás en dos etapas. Al principio, una trinchera este-oeste, empezando en la base de la Estructura C-5, penetró hacia el centro del basamento donde se halló una tumba que fue, consecuentemente, depredada. Es posible que la trinchera fue un túnel. Un segundo esfuerzo de saqueo involucró la excavación de un agujero, o cráter, en el lado este del montículo al nivel de la superestructura y no del basamento. Posiblemente, este segundo esfuerzo rellenó la trinchera original con el relleno removido por el segundo saqueo.

No se puede saber si estos dos saqueos fueron cometidos seguidamente, o apartados por mucho tiempo. De todos modos, parece ser que el primer esfuerzo se enfocó en alcanzar el centro del basamento, mientras que el segundo se enfocó en la limpieza y depredación del templo construido por encima. En total, las excavaciones removieron 11.30 m cúbicos de material, posiblemente la mitad del volumen de las dos trincheras de saqueo.

WK-CR-01B

Los objetivos de las investigaciones en la Suboperación B fueron: 1) revelar los perfiles de la arquitectura preservada al norte, sur y este del pozo de saqueo, 2) precisar el tamaño de la superestructura de la Estructura C-5, 3) determinar la secuencia constructiva de la Estructura C-5 (sin penetrar excesivamente en contextos sin disturbios), y 4) fechar las diferentes fases de construcción. En total, la Suboperación B consistió de 5 unidades (1, 2, 3, 5 y 6) de limpieza y dos (4 y 7) de excavación.

En el primer grupo de unidades, se identificó el límite (norte, este, o sur) del pozo de saqueo y se excavó unos 0.10-0.20 m más allá de éste límite para revelar los rasgos arquitectónicos sin perturbación. Las unidades 4 y 7 representan excavaciones en contextos originales necesarios para lograr las metas de excavación mencionadas con anterioridad. Aparte de la unidad 7, todas las unidades no excedían de 2 m norte-sur o este-oeste. La unidad 7 era un túnel (No.1) que se extendió 3.50 m al norte de la unidad 2. Se excavó otro túnel (No.2) en el relleno del basamento de la Estructura C-5, en una zona correspondiente a la unidad 3.

WK-CR-01B-1, 2, 3 y 4: Perfil Norte

El límite norte del pozo fue definido principalmente por las unidades 1, 2, 3 y 4. Estas cuatro unidades revelaron en total una extensión de 8 m (Fig. 4) del edificio encima de la Estructura C-5. El material excavado y la

arquitectura revelada por estas unidades se describirá en una sola sección.

Los lotes 2, 6, 3, 8 representan el primer nivel de las unidades 1, 2, 3 y 4. Estos cuatro lotes corresponden a la capa de humus sobre el montículo. En las cuatro unidades, este nivel tenía solamente 0.05-0.10 m de profundidad y produjo sólo 14 tiestos. La mayoría de ellos no eran diagnósticos, pero se halló un ejemplar de un plato con engobe lustroso de color negro, similar a los platos de las fases Imix o Ik de Tikal. Este tiesto corresponde al periodo Clásico Tardío.

Los lotes 4, 9, 7 y 15 representan el segundo nivel de las unidades 1, 2, 3 y 4. Estos cuatro lotes corresponden a una capa de escombros arquitectónicos, mezclado con tierra floja y poco pedrín. En las cuatro unidades, este nivel medía entre 0.30-1.00 m de profundidad—el nivel era más grueso en la unidad 2 y más delgado en la unidad 4. En todo el material que se removió en el nivel 2 de estas cuatro unidades, se recuperaron 49 tiestos, erosionados en su mayoría. Aparentemente, algunos tiestos tenían engobes típicos del Clásico Temprano.

Los conjuntos de lotes 5, 5/25/27/28, y 14/19 representan los rasgos arquitectónicos que forman el tercer nivel de las unidades 1/2, 3 y 4. Debajo del escombros (segundo nivel) en las cuatro unidades aparecieron varios elementos del edificio de la Estructura C-5. En las unidades 1 y 2, a una elevación de 103.76 m, se encontró un piso de estuco de color amarillento—Lote

5—que era el piso interior del edificio. El piso estaba fragmentado en algunas partes.

La unidad 3, por encima del piso (lote 5), se halló una pared (lote 25) con fachada al sur, una grada con andén de estuco (lote 27) y una fachada de banca (lote 28) orientada al oeste. Se hallaron cuatro hiladas preservadas de la pared (lote 25), pero se desconoce cuantas hiladas componían esta pared originalmente. La fachada sur de la pared estaba compuesta de piedras calizas con secciones de estuco todavía preservadas. El estuco tenía una superficie pulida y era de color grisáceo.

La grada (lote 27) mide cerca de 0.20 m en altura y el andén cerca de 1.20 m de ancho, a 104.07 m de elevación. Por encima de la superficie de la grada se reveló otro rasgo arquitectónico, la fachada oeste de una banca (lote 28). Las excavaciones revelaron que la grada (lote 27) y la fachada oeste de la banca (lote 28) fueron construidas integralmente. Además, la banca (lote 28) fue construida junto con la pared (lote 25). O sea, la pared (lote 25), la banca (lote 28) y la grada (lote 27) estaban integradas una con otra, y los tres elementos arquitectónicos fueron construidos encima del piso (lote 5).

La unidad 4 reveló: 1) la superficie (lote 14) de la banca cuya fachada (lote 28) estaba en el tercer nivel de la unidad 3 y 2) la fachada este (lote 19) de la terraza superior del lado posterior (este) del basamento de la Estructura C-5. El piso (lote 14)—o sea, la superficie de la

banca—de 104.63 m de elevación, estaba compuesto por estuco preservado solamente en el lado norte de la unidad. Las excavaciones demostraron que este piso era delgado (<0.05 m de grosor) y mal preservado. El piso se extendía al este hasta llegar a la primera terraza (lote 19) del lado posterior (este) del basamento.

Sólo se revelaron 0.20-0.30 m de la terraza este (lote 19). Las piedras despejadas de esta terraza eran de caliza, pero no finamente cortadas. Se supone que una capa de estuco, ahora completamente erosionada, representa el acabado de esta terraza, dándole una forma más cuadrada. Las excavaciones se extendieron solamente 0.20-0.30 m más al este de esta terraza.

WK-CR-01B-3 y 4: Perfil Sur

El perfil sur de estas dos unidades (Fig. 5) refleja la imagen del perfil norte de las mismas. En la unidad 3, debajo de los niveles de humus (01B-3-1-3) y de escombros (01B-3-2-7), se detectaron casi los mismos rasgos arquitectónicos que los del perfil norte. La superficie de la grada (lote 27) topaba con la fachada oeste de la banca (lote 28) y ambas fueron construidas por encima del piso interior (lote 5) del edificio. La superficie (lote 28) no se extiende hacia el oeste como en el perfil norte, por la destrucción más amplia de este lado de la unidad por los saqueadores.

El perfil sur de la unidad 3 reveló el complemento arquitectónico de la fachada (lote 25)—otra fachada con cara al norte (lote 26).

Esta pared complementaria estaba mejor preservada en altura, consistiendo de 7 a 9 hiladas, pero peor en longitud, midiendo solamente 0.50 m. Por la misma acción que destruyó la grada del lote 28 en este lado de la unidad, la pared (lote 26) fue parcialmente desmantelada. Las piedras de esta pared eran de caliza, pero en formas más rústicas que las de la pared del frente (lote 25).

En la unidad 4, por debajo de los niveles de humus (01B-4-1-8) y escombros (01B-4-2-15), se hallaron rasgos de la superficie de la banca (lote 14). En este lado de la unidad, el piso (lote 14) y la terraza (lote 19) no estaban tan bien preservados. Parece que este estado se debió a la erosión natural.

WK-CR-01B-5 y 6: Perfil Sur

El límite sur del pozo fue definido por las unidades 5 y 6. En total, estas dos unidades revelaron una extensión de 4 m (Fig. 5) del edificio encima de la Estructura C-5. El material excavado y la arquitectura revelada por estas dos unidades se describirá en una sola sección.

Los lotes 10 y 16 representan el primer nivel de las unidades 5 y 6. Estos dos lotes corresponden a una capa de humus mezclada con escombros arquitectónicos sobre el edificio. El primer nivel de las unidades 5 y 6 equivale a los niveles 1 y 2 de las unidades 1, 2, 3 y 4. Es claro que hubo una acumulación más rápida de materiales en el lado norte de la estructura, resultando en la creación de una capa gruesa de humus por encima del escombros. En las

unidades 5 y 6, el primer nivel mide entre 0.05-0.50 m de profundidad. Se recuperaron 36 tiestos de cerámica en estos lotes. La mayoría no era diagnóstico, pero se halló un ejemplar de un plato con engobe lustroso de color negro, similar a los platos de las fases Imix o Ik de Tikal. Este tiesto corresponde al periodo Clásico Tardío.

Los conjuntos de lotes 5/12/13 y 5/17/18 representan los rasgos arquitectónicos que forman el tercer nivel de las unidades 5 y 6. Por debajo del humus y el escombros se hallaron ciertos rasgos arquitectónicos que indican que las excavaciones lograron dar con el límite sur del edificio de la Estructura C-5. En ambas unidades se reveló un piso, de 103.79 m de elevación, y se determinó que esta superficie, por similitud y elevación pareja, era otra sección del piso interior del edificio (o sea, el lote 5).

En la unidad 5, el piso termina en una grada (lote 12) con fachada al oeste; topando la base de esta grada se halló otra superficie (lote 13), que se extendía hasta el límite oeste de la unidad. La grada (lote 12) tiene 0.30-0.40 m de altura y está compuesta por tres piedras. La superficie que topa con la grada es de estuco y tiene una elevación de 103.11 m. Estos dos lotes forman los elementos típicos de una gradería que daría acceso al edificio desde el oeste (la dirección hacia la cual miraba la Estructura C-5). Si estos dos rasgos arquitectónicos fueron parte de una gradería, es raro que no se hallasen en el perfil norte de la unidad 1. Es posible que no haya excavado lo

suficiente en la esquina noroeste de la unidad 1 para revelar esta terraza.

En la unidad 6 se hallaron dos paredes—lotes 17 y 18—construidas por encima del piso interior (lote 5) del edificio. La primera pared (lote 17) tenía fachada al norte y hacía esquina con la segunda pared (lote 18), la cual miraba hacia el este. Se cree que ambas formaban la esquina sudeste del interior del edificio. La pared sur (lote 17) estaba compuesta por piedras de caliza de forma rústica, organizadas en 5-7 hiladas. De la esquina sudeste, la pared se extiende cerca de 1.50 m en la unidad 6. La pared este (lote 18) fue casi completamente destruida por los saqueadores. Quedaron solamente cuatro piedras integradas con la pared sur (lote 17).

WK-CR-01B-7

La unidad 7 fue un túnel de cerca de 0.65 m de ancho y 1.10 m de altura que penetró en el perfil norte de la unidad 2 (Fig. 6). Ubicado al oeste de la pared (lote 25), el túnel tuvo la meta de revelar la extensión de la fachada oeste de la pared que hacía esquina con la pared de la fachada sur (lote 25). Esta unidad estaba limitada al escombros (nivel 2) del montículo, y se excavó en un solo lote, lote 21, por toda su extensión. Este lote estaba compuesto por un material flojo y seco, mezclado con unas piedras calizas grandes. En total, se hallaron 64 tiestos, compuestos por ejemplares monocromos (rojo/naranja, marrón), estriados y de bases anulares. También hubo otros ejemplares policromos que datan del

Clásico Tardío. No obstante esta estrategia de excavación, se registró un lote adicional (el 20) en la unidad 7, representando el humus (nivel 1), que no se excavó del todo.

La excavación del lote 21 logró revelar la fachada oeste de una pared larga (lote 22), midiendo cerca de 3.50 m desde la esquina con la pared del lote 25. La pared estaba cubierta de estuco de color gris y construida por encima del piso interior (lote 5) del edificio hallado en otras unidades. El túnel finalizó en el punto donde la pared del lote 22 terminaba topando con otra pared (lote 36). Aunque se reveló una sección limitada de esta otra pared, se pudo verificar que consiste de piedras calizas canteadas, probablemente también estucada. Estas dos paredes formaban una esquina que, como la esquina hecha por las paredes de los lotes 17 y 18 en la unidad 6, representa la esquina nordeste del interior del edificio.

Resumen Arquitectónico de la Última Fase de la Estructura C-5

Con la excavación de los lotes 01B-1-2 y 4, 01B-2-6 y 9, 01B-3-3 y 7, 01B-4-8 y 15, CR-01B-5-10, CR-01B-6-16 y CR-01B-7-21, se removió el humus y escombros acumulados por encima de la Estructura C-5, revelando la planta del templo construido por encima. Las excavaciones revelaron un edificio rectangular, cuyo espacio interior medía cerca de 8.30 por 2.50 m. La altura máxima de las paredes halladas era 1.20 m, insuficientemente preservadas para definir su altura completa. Las paredes del edificio miden cerca de 1.50 m de

espesor. Con estas dimensiones, es poco probable que el edificio fuese abovedado.

Se desconocen los datos particulares del acceso al edificio desde el oeste debido a la destrucción ocasionada por el saqueo. Sólo se pudo hallar un fragmento de la última grada del basamento (lotes 12 y 13), que daba acceso al piso interior del edificio. Además, se piensa que, por la acumulación de escombros en el lado oeste del montículo, la fachada oeste del edificio colapsó después del abandono del sitio. En todo caso, el acceso era probablemente amplio, quizás sostenido por columnas cuadradas ahora completamente perdidas.

El cuarto se caracterizaba por un piso (lote 5) de estuco y una apertura/ventana en su pared posterior (este). La apertura medía 2 m de ancho y daba acceso del interior del cuarto, a la superficie de la terraza superior (lote 19) del lado este del basamento. Debido al grosor de la pared posterior (lotes 18/26 y 22/25), la apertura tuvo 1.60 m de grosor. Se desconoce la altura de esta apertura, pero se supone que fue sellada por un dintel de piedra (Fig. 7).

Al nivel de piso interior del cuarto (lote 5), la apertura estaba elaborada por una grada pequeña (lote 27) y una banca (lote 28), cuya superficie estaba estucada (lote 14). La banca tenía 0.50 m de elevación y las dos lápidas del Panel 1, descubierto en el 2005, formaban parte de la fachada de esta banca.

El cuarto parecía asimétrico (Fig. 7) porque la apertura en el muro posterior del

mismo no estaba ubicada en el centro de la pared. Las dos paredes laterales del edificio (lotes 17 y 36) están a 8.30 m de distancia. Desde el centro de la apertura, la pared sur mide 3.50 m de largo, mientras que la pared norte mide 4.80 m de largo. O sea, el eje central del cuarto no pasa por el centro de la apertura. Según la inscripción del Panel 1, la construcción data del 677 DC.

WK-CR-01B-2, 3 y 6: Debajo del Piso (Lote 5)

Las excavaciones en la Estructura C-5 también lograron revelar una construcción anterior (Fig. 6). La excavación de la Suboperación A (lotes 23 y 24) penetró unos 2 m por debajo del piso interior del edificio (lote 5). A una profundidad de 0.60-1.00 m, la parte sur de esta excavación topó con el relleno original de la última fase de la Estructura C-5, en el área que correspondía a la unidad 6 de la Suboperación B. El relleno, excavado y registrado como lote 30 de la unidad 6 de la Suboperación B (CR-01B-6-30), consistía en una tierra compacta y uniforme con varias piedras calizas. Entre 0.30 y 0.70 m por debajo de este relleno, se reveló otro piso de estuco (lote 31), con 102.01 m de elevación. El piso estaba cortado en los extremos norte y oeste de la unidad 6.

Al norte del lote 30 se excavó más material del antiguo pozo de saqueo (CR-01A-1-29), a la misma profundidad del piso (lote 31), revelando el contexto alrededor del corte del piso. El material asociado con el piso era flojo y mezclado, aun con evidencia moderna. Se

determinó que el área alrededor del piso era parte del antiguo pozo de saqueo.

Se continuaron las excavaciones en dos direcciones: por abajo, siguiendo el material flojo del pozo de saqueo (lote 32), y hacia el este en un túnel (lote 34) al nivel del piso (lote 31). Por abajo, se excavó el material flojo como parte de la Suboperación A, lote 32. Este lote reveló una recámara esculpida en la roca madre (lote 33), en forma de "L", con una profundidad de 1.00-1.20 m (Fig. 8). La recámara medía cerca de 2.40 m norte-sur y más de 2 m este-oeste; no se reveló el límite oeste de la misma.

Se determinó que el corte era reciente, siendo resultado de una intrusión en el piso (lote 31) por los saqueadores. Debido al hallazgo de huesos humanos en los lotes 29 y 32 (el material adentro de la recámara removido por los saqueadores), se piensa que, antes de la construcción del piso (lote 31), los antiguos mayas excavaron un vacío en la roca madre para colocar un entierro.

Por encima del piso (lote 31) se excavó un túnel hacía el este que medía 1.20 m de ancho, 1.10 m de alto y 3.50 m de largo (CR-01B-3-34). En los primeros 0.30 m de la excavación del túnel, se sacó un material flojo, parecido al del pozo de saqueo. Después de 0.30 m, el material del túnel cambió de color y consistencia, convirtiéndose en una tierra oscura y compacta, representando el relleno original de la última fase de la Estructura C-5. El límite norte del túnel reveló una pared con fachada estucada al sur. Esta pared (lote 35)

estaba mal preservada, consistiendo en solamente tres hiladas. A la terminación de la pared al este se halló un corte antiguo, en forma redonda en el piso (lote 31). Su excavación (lote 37) no produjo artefactos.

La cerámica del lote 34 correspondió mayoritariamente al Clásico Temprano. Los diagnósticos consisten en engobes lustrosos de color rojo, naranja y marrón. Además, se hallaron ejemplares de bases anulares, jarras de cuello corto y tapaderas incisas, que datan de periodos más tempranos.

Resumen Arquitectónico de la Última Fase de la Estructura C-5

Con el hallazgo de un piso (lote 31) y una pared (lote 35), se averiguó que la Estructura C-5 tuvo al menos dos etapas de construcción. La primera etapa (Estructura C-5-Sub.1) consistía en un edificio y basamento construidos por encima de un elevación sobresaliente de la roca madre. Esta construcción se fecha para el Clásico Temprano.

La Estructura C-5-Sub.1 fue construida como un monumento funerario con una tumba integrada. Una excavación en la roca madre creó el vacío en donde se colocó el entierro (quizás de una persona importante de sitio), el cual se selló con una serie de lápidas colocadas en la parte superior. Por encima, se construyó el edificio funerario de la Estructura C-5-Sub.1. La función de la Estructura C-5 cambió con la última construcción, la cual se caracteriza por la instalación de las lápidas del Panel 1. Debido a

las fechas en el texto del Panel 1, la Estructura C-5-Sub.1 y el entierro deberían ser anteriores al 677 DC.

Conclusiones

Las excavaciones de las suboperaciones WK-CR-01A y B revelaron importantes datos sobre la Estructura C-5, el lugar donde fueron colocadas las piedras del Panel 1. Las excavaciones recaudaron datos cronológicos y arquitectónicos que ayudan a contextualizar el panel y comprender la historia y función del edificio que lo hospedó.

La Estructura C-5 tiene al menos dos etapas constructivas. La primera fase, la Estructura C-5-Sub.1, fue construida a inicios del siglo VII. El relleno que lo recubrió data del Clásico Tardío, aunque mezclado con material más temprano. La segunda etapa fue construida en el Clásico Tardío, terminando con la dedicación del edificio en el 677 DC, según el texto del Panel 1.

El texto del Panel 1 declara que en el 675 DC, *K'inich Yook*, el rey de La Corona, regresó al sitio después de algunos años de ausencia. Si la dedicación del panel conmemora el retorno al poder de este rey, la construcción de la Estructura C-5 debe haberse llevado a cabo entre las fechas de regreso (675 DC) y dedicación (677 DC). Por tanto, es lógico concluir que la Estructura C-5-Sub.1 fue cancelada solamente después del regreso del rey—una conclusión consistente con la cerámica hallada en el relleno de la Estructura C-5.

Lo que sorprende es el entierro que se halló por debajo del piso (lote 31) de la Estructura C-5-Sub.1. El texto del Panel 1 no refiere a la estructura como una tumba; de hecho, ni siquiera abarca temas de muerte. El texto se enfoca en el tema del “regreso” de varios individuos (un dios en tiempos míticos y un rey en tiempos históricos) a un lugar (nombrado *wak mihnal*). Se supone que estos eventos explican y justifican el regreso de *K'inich Yook* a La Corona.

Asumiendo que la colocación del panel y la construcción de la última fase de la Estructura C-5 fueron eventos integrados, la última fase del edificio fue erigida para conmemorar el regreso victorioso del rey *K'inich Yook* a su trono temporalmente desertado. O sea, el edificio no es una veneración o alabanza arquitectónica a un antepasado muerto.

Estos datos sugieren que el entierro de la Estructura C-5-Sub.1 no fue la razón principal para la construcción de la última fase de la Estructura C-5. O sea, la Estructura C-5-Sub.1 fue un monumento funerario, conclusión consistente con la observación de que el piso (lote 31) no fue cortado en tiempos antiguos, sino destruido por los saqueadores. Lo que resta por conocer es: ¿quién fue enterrado debajo de la Estructura C-5-Sub.1?

Sin embargo, es necesario apuntar que la construcción de la última fase respetó, arquitectónicamente hablando, la tumba subyacente. El centro de los paneles fue

desviado al sur del eje central del edificio, para quedar alineado con el centro de la tumba.

En cuanto al complejo de las estructuras C-1, 2, 3, 4 y 5, es claro que tenía funciones rituales. Además, por medio de estas excavaciones se pudo averiguar que es un complejo con una historia constructiva compleja que fluctuó con las vicisitudes políticas de la familia reinante. Sin embargo, se cree que las estructuras 1 y 5 (la dos laterales) eran distintas de las tres céntricas. Posiblemente, las dos laterales conmemoraban a reyes y eventos históricos, a la sombra y al pie de las otras tres estructuras más grandes, las cuales fueron

dedicadas a la veneración de los dioses patronos del lugar.

Con respecto a la cronología general del sitio, las excavaciones del relleno de la Estructura C-5-Sub.1 proporcionaron, aunque en menores cantidades, cerámica correspondiente al Preclásico Tardío. En la mayoría de los casos, los materiales más tempranos estaban mezclados con otros más tardíos, limitando el valor analítico de este material. Sin embargo, se puede aseverar que en La Corona y su vecindad existen evidencias de asentamiento que corresponden al Preclásico Tardío.

TABLA 1: LISTADO DE LOTES

Lote	Operación	Subop.	Unidad	Nivel	Observaciones	
1	WK-CR	1	A	1	1	Escombros del pozo de saqueo
2	WK-CR	1	B	1	1	Humus
3	WK-CR	1	B	3	1	Humus
4	WK-CR	1	B	1	2	Escombros
5	WK-CR	1	B	1	3	Piso
6	WK-CR	1	B	2	1	Humus
7	WK-CR	1	B	3	2	Escombros
8	WK-CR	1	B	4	1	Humus/Escombros
9	WK-CR	1	B	2	2	Escombros
10	WK-CR	1	B	5	1	Humus/Escombros
11	x	x	x	x	x	Nulo
12	WK-CR	1	B	5	2	Pared/Terraza
13	WK-CR	1	B	5	2	Piso de grada
14	WK-CR	1	B	4	2	Superficie de banca
15	WK-CR	1	B	4	2	Escombros
16	WK-CR	1	B	6	1	Humus/Escombros
17	WK-CR	1	B	6	2	Pared
18	WK-CR	1	B	6	2	Pared
19	WK-CR	1	B	4	3	Terraza
20	WK-CR	1	B	7	1	Humus
21	WK-CR	1	B	7	2	Escombros (<i>túnel 1</i>)
22	WK-CR	1	B	7	3	Pared
23	WK-CR	1	A	1	1	Escombros del pozo de saqueo
24	WK-CR	1	A	1	1	Escombros del pozo de saqueo
25	WK-CR	1	B	3	3	Pared del nicho
26	WK-CR	1	B	3	3	Pared del nicho
27	WK-CR	1	B	3	3	Piso del nicho
28	WK-CR	1	B	3	3	Banca del nicho
29	WK-CR	1	A	1	1	Escombros del pozo de saqueo
30	WK-CR	1	B	6	3	Relleno
31	WK-CR	1	B	6	4	Piso
32	WK-CR	1	A	1	2	Escombros del pozo de saqueo
33	WK-CR	1	B	2	6	Cista
34	WK-CR	1	B	3	4	Relleno (<i>túnel 1</i>)
35	WK-CR	1	B	3	5	Pared
36	WK-CR	1	B	7	3	Pared
37	WK-CR	1	B	3	6	Corte de piso
38	WK-CR	1	A	1	1	

TABLA 2: LISTADO DE UNIDADES/LOTES

Lote	Operación		Subop.	Unidad	Nivel	Observaciones
1	WK-CR	1	A	1	1	Escombros del pozo de saqueo
23	WK-CR	1	A	1	1	Escombros del pozo de saqueo
24	WK-CR	1	A	1	1	Escombros del pozo de saqueo
29	WK-CR	1	A	1	1	Escombros del pozo de saqueo
32	WK-CR	1	A	1	2	Escombros del pozo de saqueo
38	WK-CR	1	A	1	1	
2	WK-CR	1	B	1	1	Humus
4	WK-CR	1	B	1	2	Escombros
5	WK-CR	1	B	1	3	Piso
6	WK-CR	1	B	2	1	Humus
9	WK-CR	1	B	2	2	Escombros
33	WK-CR	1	B	2	6	Cista
3	WK-CR	1	B	3	1	Humus
7	WK-CR	1	B	3	2	Escombros
25	WK-CR	1	B	3	3	Pared del nicho
26	WK-CR	1	B	3	3	Pared del nicho
27	WK-CR	1	B	3	3	Piso del nicho
28	WK-CR	1	B	3	3	Banca del nicho
34	WK-CR	1	B	3	4	Relleno (<i>túnel 1</i>)
35	WK-CR	1	B	3	5	Pared
37	WK-CR	1	B	3	6	Corte de piso
8	WK-CR	1	B	4	1	Humus/Escombros
14	WK-CR	1	B	4	2	Superficie de banca
15	WK-CR	1	B	4	2	Escombros
19	WK-CR	1	B	4	3	Terraza
10	WK-CR	1	B	5	1	Humus/Escombros
12	WK-CR	1	B	5	2	Pared/Terraza
13	WK-CR	1	B	5	2	Piso de grada
16	WK-CR	1	B	6	1	Humus/Escombros
17	WK-CR	1	B	6	2	Pared
18	WK-CR	1	B	6	2	Pared
30	WK-CR	1	B	6	3	Relleno
31	WK-CR	1	B	6	4	Piso
20	WK-CR	1	B	7	1	Humus
21	WK-CR	1	B	7	2	Escombros (<i>túnel 1</i>)
22	WK-CR	1	B	7	3	Pared
36	WK-CR	1	B	7	3	Pared
11	x	x	x	x	x	Nulo

TABLA 2: CANTIDAD DE MATERIAL CERÁMICO POR LOTE

Operación	Subop.	Unidad	Nivel	Lote	Cerámica	Observaciones	
WK-CR	1	A	1	1	1	372	
WK-CR	1	B	1	1	2	7	
WK-CR	1	B	3	1	3	2	
WK-CR	1	B	1	2	4	17	
WK-CR	1	B	1	3	5	0	
WK-CR	1	B	2	1	6	1	
WK-CR	1	B	3	2	7	0	
WK-CR	1	B	4	1	8	4	
WK-CR	1	B	2	2	9	5	
WK-CR	1	B	5	1	10	4	
x	x	x	x	x	x	x	Nulo
WK-CR	1	B	5	2	12	0	
WK-CR	1	B	5	2	13	0	
WK-CR	1	B	4	2	14	0	
WK-CR	1	B	4	2	15	27	
WK-CR	1	B	6	1	16	32	
WK-CR	1	B	6	2	17	0	
WK-CR	1	B	6	2	18	0	
WK-CR	1	B	4	3	19	0	
WK-CR	1	B	7	1	20	x	Sin excavación
WK-CR	1	B	7	2	21	64	
WK-CR	1	B	7	3	22	0	
WK-CR	1	A	1	1	23	93	
WK-CR	1	A	1	1	24	83	
WK-CR	1	B	3	3	25	0	
WK-CR	1	B	3	3	26	0	
WK-CR	1	B	3	3	27	0	
WK-CR	1	B	3	3	28	0	
WK-CR	1	A	1	1	29	386	
WK-CR	1	B	6	3	30	414	
WK-CR	1	B	6	4	31	0	
WK-CR	1	A	1	2	32	452	
WK-CR	1	B	2	6	33	0	
WK-CR	1	B	3	4	34	345	
WK-CR	1	B	3	5	35	0	
WK-CR	1	B	7	3	36	0	
WK-CR	1	B	3	6	37	0	
WK-CR	1	A	1	1	38	0	

TABLA 4: RASGOS ARQUITECTÓNICOS POR LOTE

Operación	Subop.	Unidad	Nivel	Lote	Observaciones	
WK-CR	1	B	1	3	5	Piso interior del edificio de la Estr. C-5
WK-CR	1	B	5	2	12	Grada al lado oeste de la Estr. C-5
WK-CR	1	B	5	2	13	Piso de grada (Lote 12)
WK-CR	1	B	4	2	14	Superficie de la banca del nicho
WK-CR	1	B	6	2	17	Pared sur del edificio de la Estr. C-5
WK-CR	1	B	6	2	18	Pared este del edificio de la Estr. C-5
WK-CR	1	B	4	3	19	Terraza este de la Estr. C-5
WK-CR	1	B	7	3	22	Pared este del edificio de la Estr. C-5
WK-CR	1	B	3	3	25	Pared norte del nicho
WK-CR	1	B	3	3	26	Pared sur del nicho
WK-CR	1	B	3	3	27	Piso del nicho
WK-CR	1	B	3	3	28	Fachada oeste de la banca del nicho
WK-CR	1	B	6	4	31	Piso del edificio de la Estr. C-5-2
WK-CR	1	B	2	6	33	Cista cortada en la roca madre
WK-CR	1	B	3	5	35	Pared del edificio de la Estr. C-5-2
WK-CR	1	B	7	3	36	Pared norte del edificio de la Estr. C-5

Figura 1
WK-CR-01
Planta de la trinchera de limpieza
del pozo de saqueo de la Estructura C-5
Dibujo de Marcello Canuto

Proyecto Arqueológico El Perú-*Waka'*
Sub-proyecto La Corona
2006

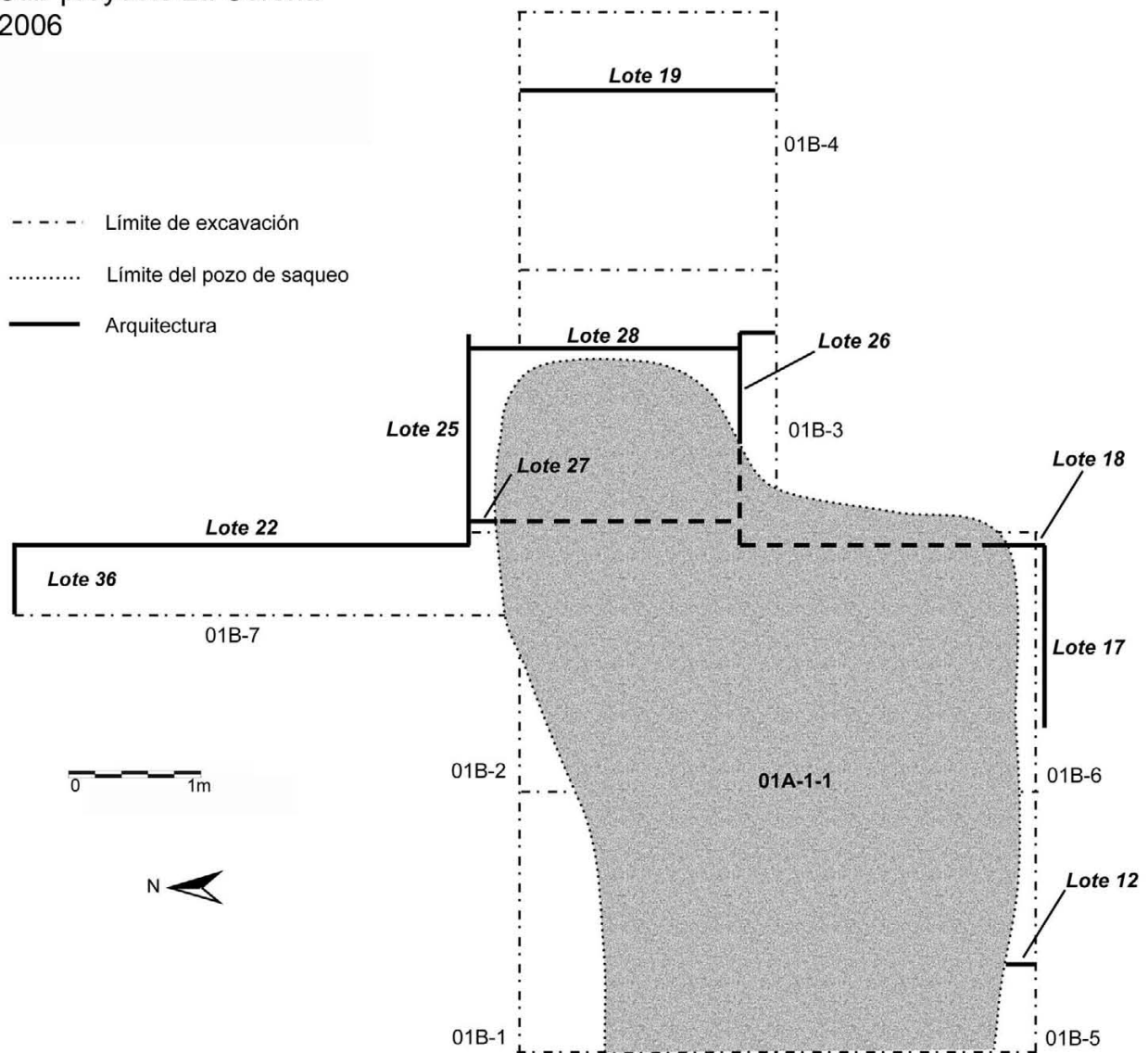


Figura 2
WK-CR-01
Planta de la trinchera de limpieza del
pozo de saqueo de la Estructura C-5.
Dibujo de Marcello A. Canuto

Proyecto Arqueológico El Perú-Waka'
Sub-proyecto La Corona
2006

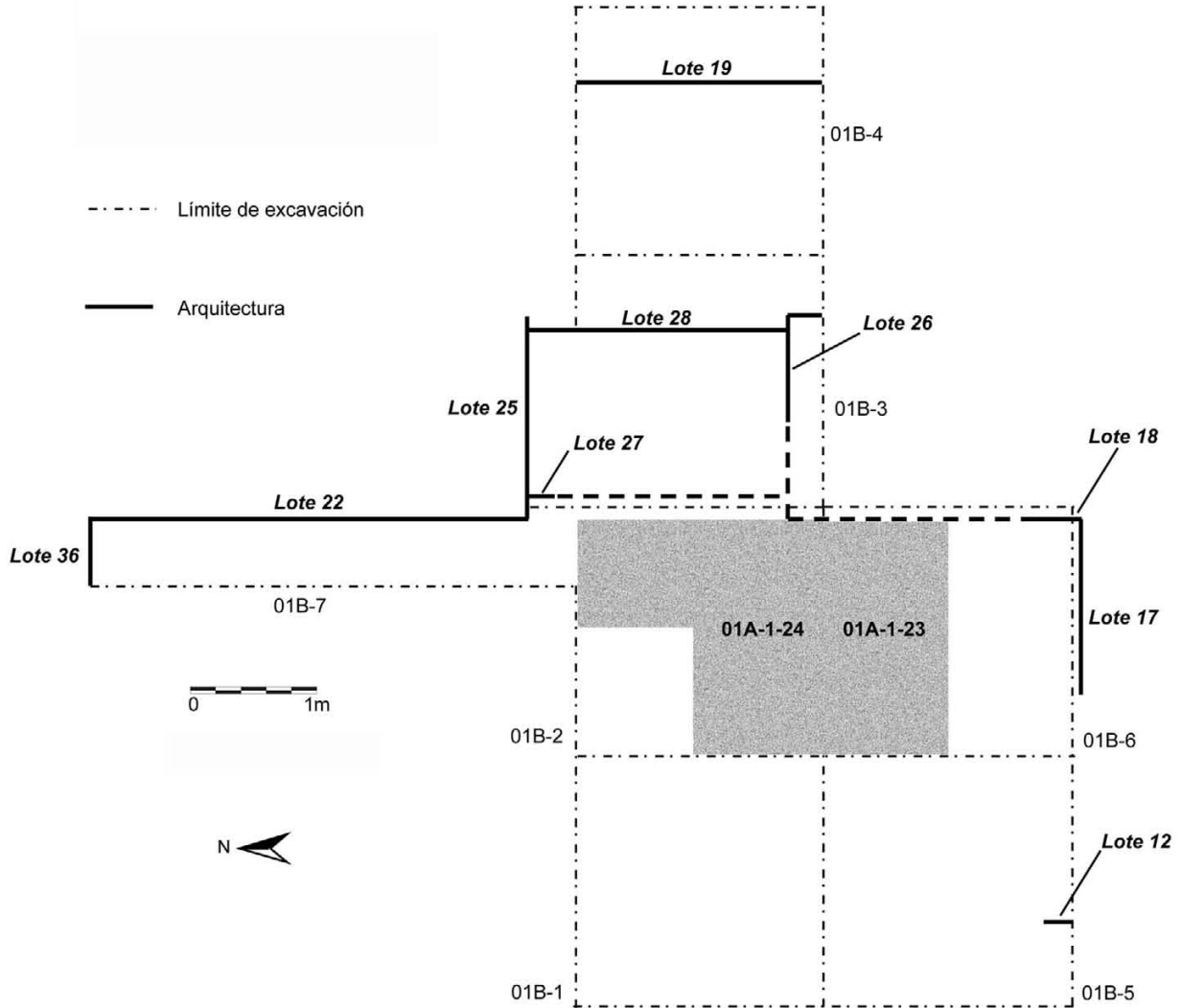


Figura 3.
WK-CR-01
Planta de la trinchera de limpieza
del pozo de saqueo de la Estructura C-5.
Dibujo de Marcello Canuto

Proyecto Arqueológico El Perú-Waka'
Sub-proyecto La Corona
2006

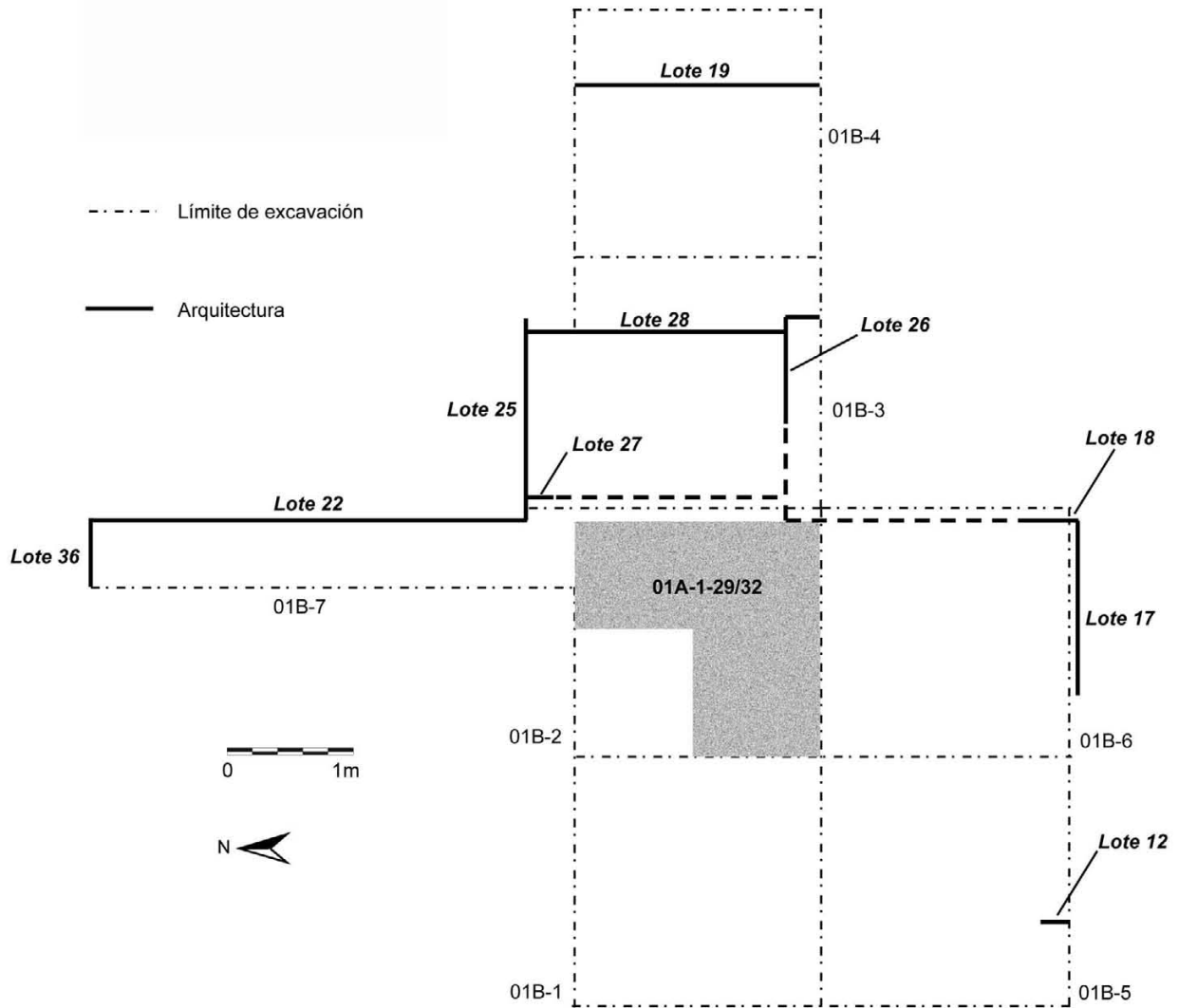


Figura 4.

WK-CR-01B

Perfil norte (compuesto) de la trinchera de limpieza
del pozo de saqueo de la Estructura C-5

Dibujo de Ellen E. Bell y Marcello A. Canuto

Proyecto Arqueológico El Perú-Waka'

Sub-proyecto La Corona

2006

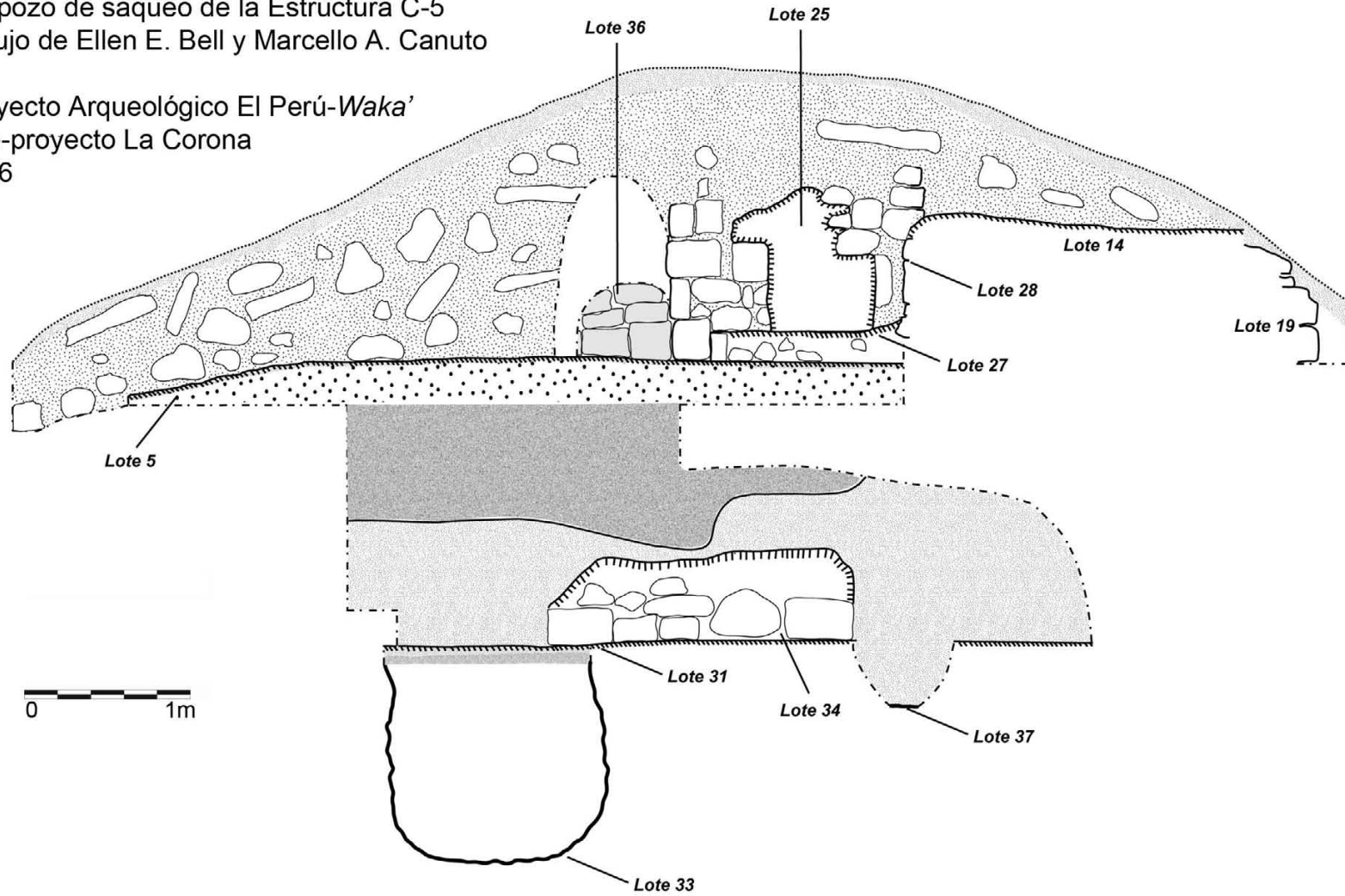
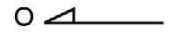
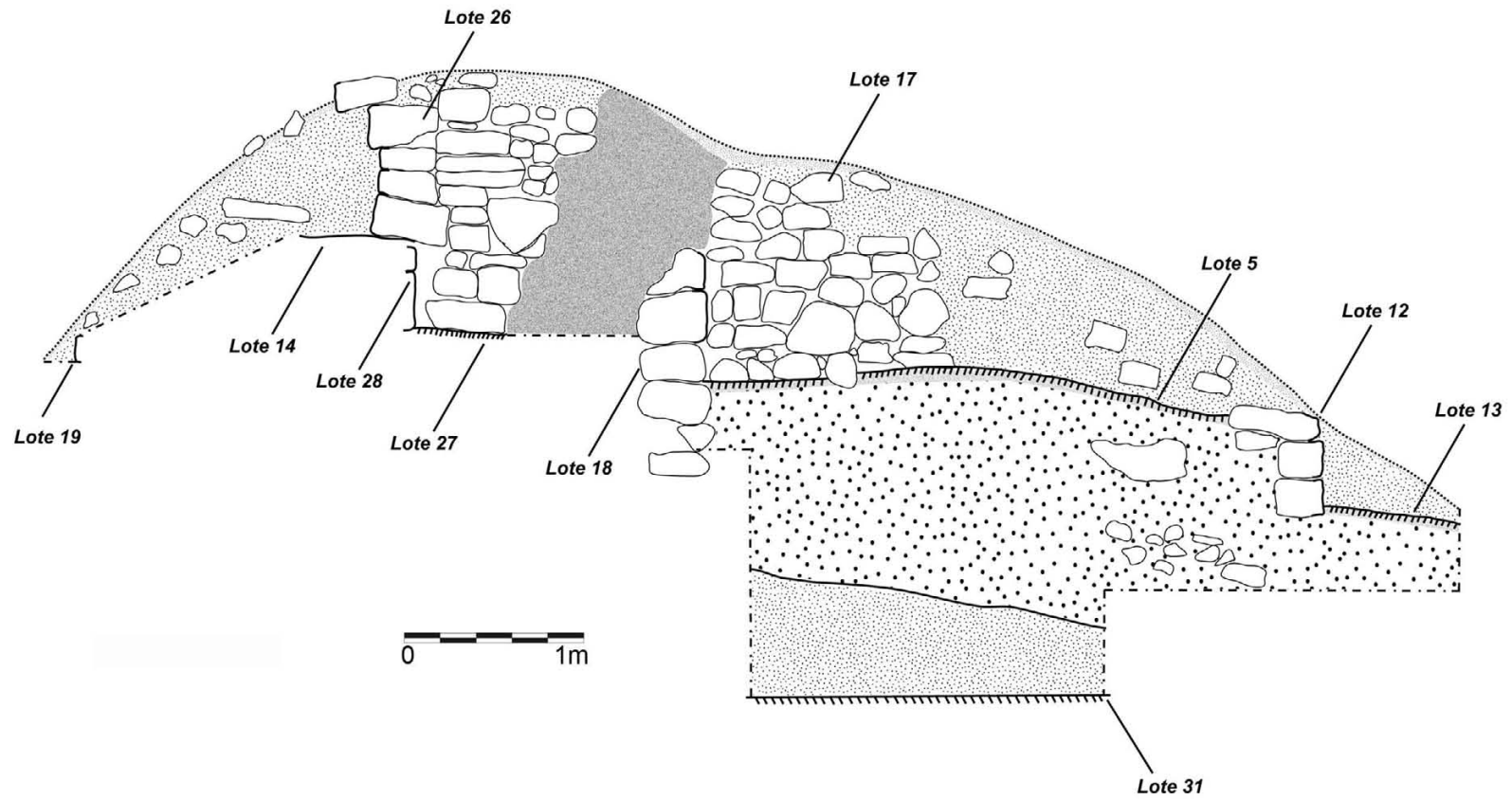


Figura 5.
WK-CR-01B
Perfil sur (compuesto) de la trinchera de limpieza
del pozo de saqueo de la Estructura C-5
Dibujo de Ellen E. Bell y Marcello A. Canuto

Proyecto Arqueológico El Perú-Waka'
Sub-proyecto La Corona
2006



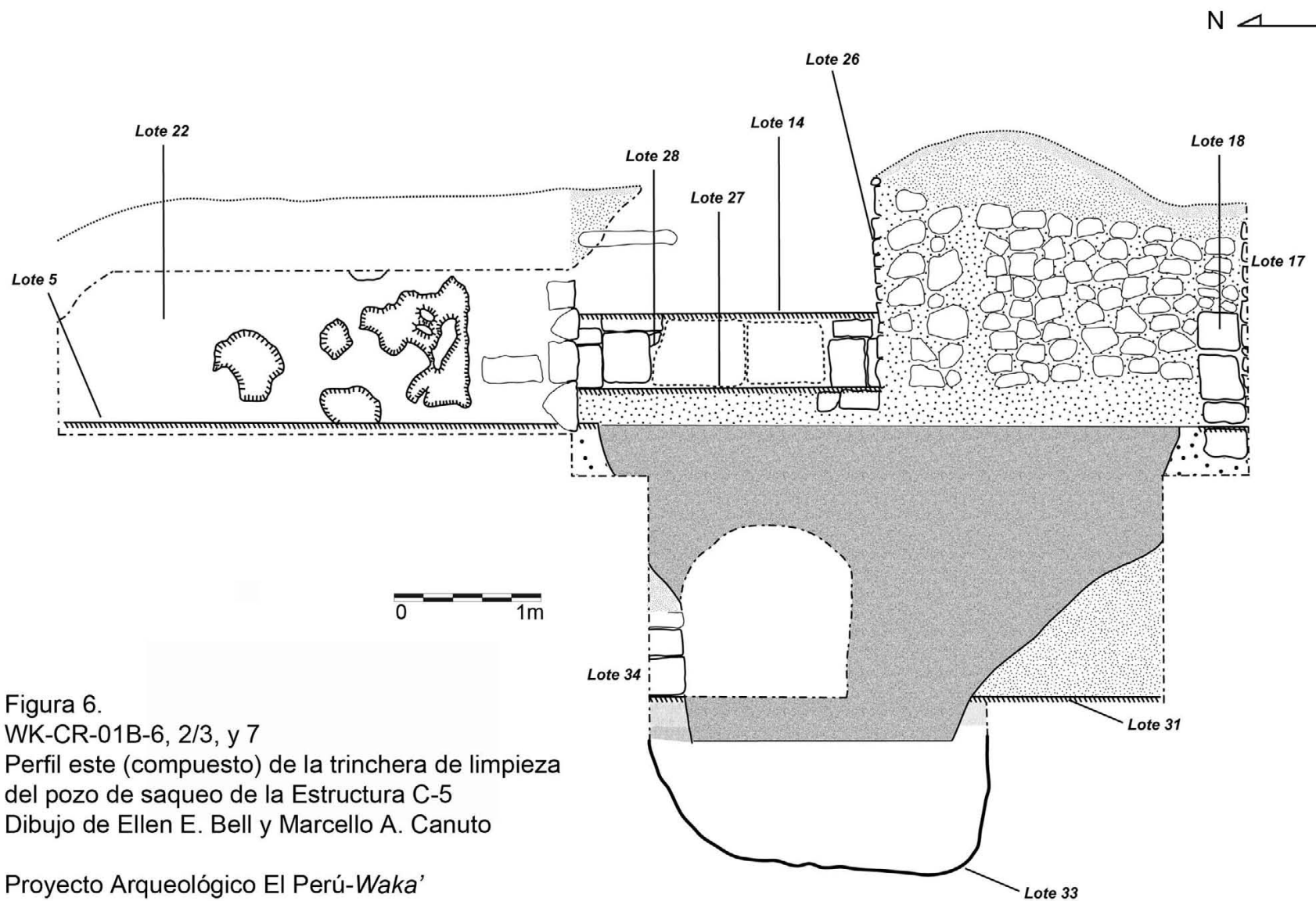


Figura 6.
 WK-CR-01B-6, 2/3, y 7
 Perfil este (compuesto) de la trinchera de limpieza
 del pozo de saqueo de la Estructura C-5
 Dibujo de Ellen E. Bell y Marcello A. Canuto

Proyecto Arqueológico El Perú-Waka'
 Sub-proyecto La Corona
 2006

Figura 7
WK-CR-01
Esquema 3D de la Estructura C-5
Dibujo de Marcello A. Canuto

Proyecto Arqueológico El Perú-Waka'
Sub-proyecto La Corona
2006

- Arquitectura
- Arquitectura destruida
- - - Proyección de Arquitectura

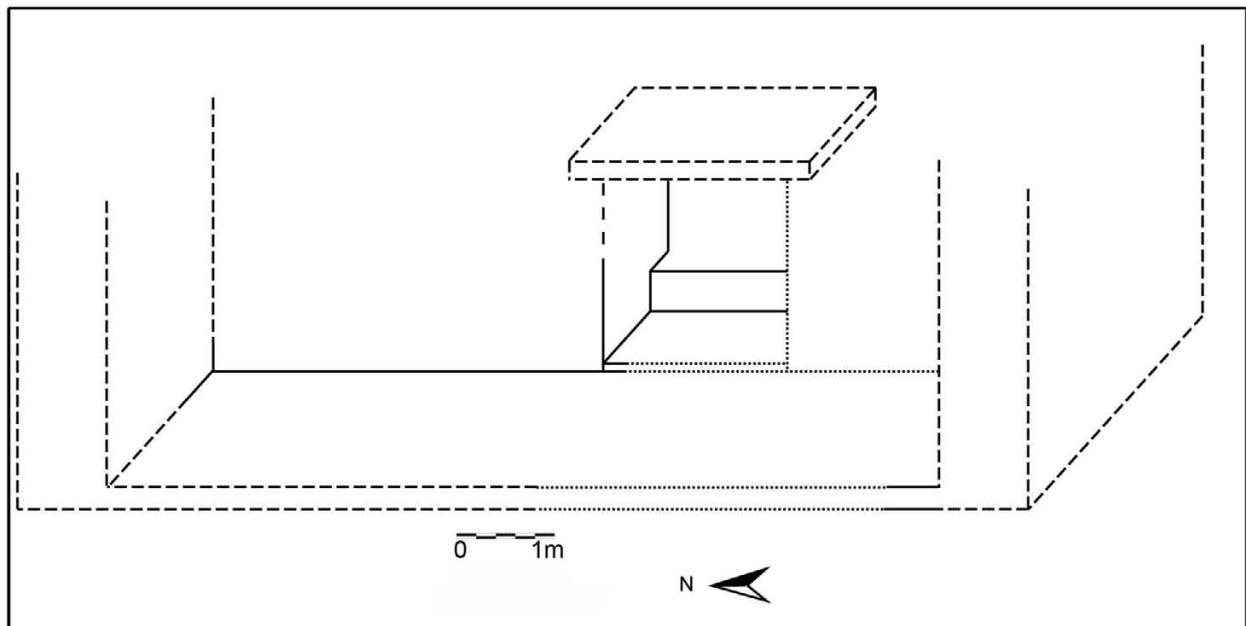
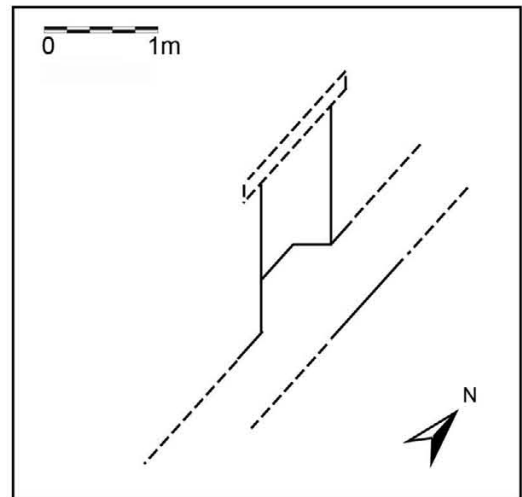


Figura 8
WK-CR-01

Esquema en 3D de la apertura en la Estructura C-5
y de entierro sobre la roca madre.

Dibujo de Marcello A. Canuto

- - - - - Límite de excavación
- Proyección de Arquitectura
- Arquitectura

Proyecto Arqueológico El Perú-Waka'
Sub-proyecto La Corona
2006

