

CAPÍTULO 11

ES: EXCAVACIONES DE SONDEO EN LAS PLAZAS 1, 2, 3 Y 4

Griselda Pérez Robles

Introducción

Las excavaciones de sondeo realizadas en el sitio arqueológico El Perú-*Waka'* se enfocaron principalmente en zonas que estaban siendo intervenidas por los arqueólogos, entre las cuales podríamos mencionar las plazas 1, 2, 3 y 4, que incluían arquitectura monumental, complejos palaciegos y grupos residenciales, de los que se obtuvo una cronología preliminar.

Las unidades de excavación se iniciaron con dimensiones de 2 x 2 m, como se propuso originalmente (Freidel y Escobedo 2002:27). Sin embargo, dado que tomaba mucho tiempo la realización de cada unidad, se cambiaron las medidas a 1 x 1 m a partir de la unidad 9. En la excavación de las unidades 1, 6 y 7, se contó con la supervisión de Keith Eppich, mientras que en la unidad 4, fue Sheila Flores, inspectora del IDAEH, quien llevó el control de la excavación.

Objetivos

Los objetivos de las excavaciones de sondeo, según la propuesta de investigación (Freidel y Escobedo 2002:27) eran básicamente los siguientes:

1. Proveer información de contextos sellados relacionados con la

estratigrafía y cronología de El Perú-*Waka'*.

2. Obtener información sobre respecto a la variabilidad de los artefactos relacionados con los contextos de su procedencia.

ES-01: Excavaciones en la Plaza 2 y detrás de la Estructura M13-21

La operación 1 contó con un total de 8 unidades de sondeo. Los pozos 1, 6 y 7, que conformaban la suboperación A, se localizaron en la plaza posterior de la Estructura M13-21, para poder construir una letrina. Hubo dos intentos fallidos, el primero por ubicación, y el segundo por el hallazgo de un muro.

La suboperación B estuvo conformada por la unidad 2, que se ubicó al centro de la Plaza 2 y las unidades 3, 4 y 5, que se ubicaron frente a la Estructura M12-36, con relación al hallazgo de un muro que correspondió al Preclásico Terminal. La suboperación C, correspondiente a la unidad 8, se localizó frente a la unidad M13-21.

Descripción de las Unidades de Excavación

ES-01A-1

Unidad de excavación de 2 x 2 m,

ubicada al suroeste del cuadrante M-13, lugar donde sería ubicada la letrina.

El primer nivel (lote 1, 0.33 m de grosor), correspondiente a la capa de humus, consistía de un estrato que presentó, además de obsidiana, concha y pedernal, algunos fragmentos cerámicos que corresponden principalmente al Clásico Tardío.

El nivel 2 (lote 2, 0.15 m de grosor), de color café oscuro y mezclado con algunas piedras calizas pequeñas, era más duro que el anterior y presentó gran cantidad de cerámica correspondiente al Clásico Tardío y Terminal, y otros artefactos como pedernal, concha, huesos de fauna, obsidiana, y fragmentos de silbatos y figurillas.

El nivel 3 (lote 3, 0.30 m de grosor) era un poco más claro y suave que el anterior. Presentó una disminución considerable de material cultural, 20 fragmentos pequeños de cerámica, que no son posibles de fechar por su mal estado de conservación.

ES-01B-2

Unidad de excavación de 2 x 2 m, ubicada al centro de la Plaza 2, en el cuadrante M-13, en donde se encontró evidencia de un relleno de nivelación de plaza.

El primer nivel (lote 4, 0.13 m de grosor) correspondió a la capa de humus, y presentó 41 fragmentos de material cerámico que corresponden al Clásico Tardío y Terminal, y un diente humano.

El nivel 2 (lote 5, 0.16 m de grosor) era un relleno de suelo café oscuro mezclado con

piedra caliza. El material cerámico parece datar del Clásico Tardío, aunque es difícil aseverarlo dada la cantidad y el estado de conservación. Conjuntamente, se encontraron 3 lascas de pedernal, 9 huesos de fauna, 3 fragmentos de concha y 2 navajas prismáticas de obsidiana verde.

El nivel 3 (lote 6, 0.24 m de grosor) era un relleno de suelo café claro mezclado con piedra caliza, y algunas rocas grandes que se concentraban principalmente en el lado norte del pozo, mientras la roca madre, que era bastante irregular, se presentaba más superficialmente en el lado sur. La evidencia cultural obtenida de este nivel consiste de unos pocos tiestos, que también datan del Clásico Tardío, y dos fragmentos de hueso.

ES-01B-3

Unidad de excavación de 2 x 2 m., ubicada dentro de la Plaza 2, frente a la Estructura M12-36, en donde se localizó un muro que corresponde cronológicamente a la etapa de transición de los períodos Preclásico Terminal y Clásico Temprano (Fig. 1).

El primer nivel (lote 7, 0.13 m de grosor), que correspondía a la capa de humus, presentó 50 fragmentos de cerámica del Clásico Terminal.

El nivel 2 (lote 8, 0.32 m de grosor) era una capa de relleno de suelo café oscuro, mezclado con piedra caliza. La cerámica obtenida de este nivel corresponde al Clásico Terminal. También se encontraron 2 lascas de pedernal, una punta de flecha de pedernal, 5 fragmentos de concha, 6 fragmentos de

obsidiana y una pequeña pieza de jade que probablemente formó parte de algún mosaico.

El nivel 3 (lote 9, 0.11 m de grosor) correspondió al Piso 1 con su respectivo relleno, de color amarillento mezclado con pequeñas piedras. Se encontraba en muy mal estado de conservación y proporcionó un total de 28 fragmentos cerámicos del Clásico Temprano, 2 lascas de pedernal, 1 hueso de fauna, dos fragmentos de concha y dos huesos humanos.

El nivel 4 (lote 10, 0.16 m de grosor) correspondió al Piso 2, que, aunque se distinguía únicamente en algunas zonas de la unidad, se encontraba en mejores condiciones de preservación que el anterior. El relleno era de color amarillento, mezclado con algunas piedras pequeñas. Se obtuvieron tan solo 7 fragmentos de cerámica que no pudieron ubicarse cronológicamente.

El nivel 5 (lote 11, 0.21 m de grosor) estuvo conformado por el Piso 3 de estuco, que se encontraba bastante bien conservado, puesto que era más grueso. Presentó un fuerte desnivel en dirección este-oeste, que debió corresponder al drenaje de la plaza. El relleno estaba mezclado con piedras medianas y dentro del mismo se encontraron 17 fragmentos cerámicos que corresponden al Clásico Tardío.

El nivel 6 (lote 12, 0.16 m de grosor) fue determinado por la aparición del Piso 4, que era poco más delgado que el anterior. Tenía una capa de relleno un poco más gruesa que incluía piedras un tanto mayores. La cerámica aumentó en frecuencia y parece corresponder al Clásico Temprano.

El nivel 7 (lote 13, 0.24 m de grosor) se asoció a un muro que corre en dirección norte-sur, ubicado en el lado este del pozo. El relleno es un poco más duro y disminuye la presencia de piedras. Se obtuvieron 2 fragmentos de concha, 1 lasca de pedernal, 2 fragmentos de obsidiana y 66 tiestos del Clásico Temprano.

El nivel 8 (lote 14, 0.22 m de grosor) consistió de un suelo apisonado más claro que el nivel anterior y un poco más compacto. De este, se dejaron 0.50 m del lado norte de la unidad y se obtuvieron únicamente 5 fragmentos cerámicos que corresponden a finales del Preclásico Terminal e inicios del Clásico Temprano.

El nivel 9 (lote 15, 0.80 m de grosor) se ubicó debajo del apisonado, en donde continuaron apareciendo evidencias del muro, consiste de un lodo arcilloso muy oscuro mezclado con algunas piedras pequeñas. Produjo 73 fragmentos cerámicos que indican la presencia de tipos del Preclásico Terminal e inicios del Clásico Temprano, tales como Sacluc, Águila Naranja, Sierra Rojo, etc.

El nivel 10 (lote 18, 0.18 m de grosor) se asoció con la parte inferior del muro y una banqueta en la que concluye. Está marcado por el Piso 5, que contiene tierra café claro bastante suelta, carbón y ceniza en casi toda su extensión, de donde se tomaron algunas muestras. El material cultural obtenido corresponde a la fase de transición del Preclásico Terminal e inicios del Clásico Temprano, incluyendo algunos fragmentos con hematita especular.

El nivel 11 (lote 20, 0.16 m de grosor) consistió de tierra café oscuro bastante arcillosa, mezclada con piedras pequeñas. Se localizó sobre la roca madre y presentó 24 fragmentos de cerámica que corresponden al Preclásico Terminal.

ES-01B-4

Unidad de excavación de 2 x 2 m, ubicado a 10 m al sur de la unidad 3, con el objetivo de verificar la extensión del muro hacia esta parte de la plaza (Fig. 2).

El primer nivel (lote 16, 0.09 m de grosor) correspondió al humus y presentó 72 fragmentos de cerámica que corresponden al Clásico Tardío Terminal.

El nivel 2 (lote 17, 0.16 m de grosor) estuvo compuesto por una capa de relleno de color café oscuro que estaba mezclado con piedras pequeñas, de donde se obtuvieron 120 tiestos que corresponden al Clásico Tardío y 1 fragmento de obsidiana.

El nivel 3 (lote 19, 0.17 m de grosor) fue determinado por la aparición del Piso 1, que se encontraba bastante deteriorado por las raíces de los árboles. De este se obtuvieron 148 tiestos que corresponden al Clásico Temprano.

El nivel 4 (lote 21, 0.18 m de grosor) correspondió al Piso 2, con un relleno de color café claro y piedras. Proporcionó 113 fragmentos cerámicos que se fechan para los inicios del Clásico Temprano y finales del Preclásico Terminal, entre los cuales se encuentran 6 fragmentos de un tambor.

El nivel 5 (lote 13b, 0.24 m de grosor) de color café oscuro se asoció a la parte superior del muro que, por su nivelación y orientación (335°), era el mismo que el de la unidad 3. El material cerámico obtenido fue de 459 tiestos, que datan de inicios del Clásico Temprano y finales del Preclásico Terminal, 9 lascas de pedernal, 2 fragmentos de concha y 3 de obsidiana.

El nivel 6 (lote 27, 0.22 m de grosor) era un poco más suave y claro que el anterior y estaba constituido por un apisonado que iba en declive hacia el norte, como parte de la forma de drenaje de este muro. Se obtuvieron 108 tiestos que datan del Preclásico Tardío, así como 14 lascas de pedernal y 1 fragmento de concha.

El nivel 7 (lote 29, 0.12 m de grosor) consistió de tierra de color café claro compacta y proporcionó 104 tiestos que se fechan para el Preclásico Tardío.

El nivel 8 (lote 35, 0.60 m de grosor) corresponde a la parte superior de la roca madre, de donde se obtuvieron 19 tiestos que datan del Preclásico Tardío. Este nivel se continuó excavando por la aparición de dos piedras de regular tamaño que se encontraban dentro de la roca madre.

ES-01B-5

Unidad de excavación de 2 x 2 m ubicada frente a la Estructura M12-36, a 0.50 m de la unidad 3, realizada con el objetivo de verificar la existencia de una plataforma que terminaba en el muro que se encontró en las unidades 3 y 4 (Fig. 3).

El primer nivel (lote 22, 0.18 m de grosor) se conformó por el escombros de un agujero que parece ser la huella de un árbol que debió haber caído. La tierra era bastante suelta y contenía algunas piedras grandes, así como 61 tiestos que, aunque se encuentran algo mezclados por la remoción de tierra, parecen datar del Clásico Tardío.

El nivel 2 (lote 23, 0.13 m de grosor) es de color café oscuro y contenía algunas piedras pequeñas, junto con una lasca de pedernal, 1 fragmento de concha, 2 fragmentos de obsidiana y 58 tiestos que datan del Clásico Tardío.

El nivel 3 (lote 24, 0.29 m de grosor) se componía de tierra color café, mezclada con piedras pequeñas, algunas grandes y abundante material cultural, como una punta de lanza de pedernal, dos lascas de pedernal, 1 fragmento de concha, 9 de obsidiana y 162 tiestos mezclados de los períodos Clásico Temprano y Tardío.

El nivel 4 (lote 28, 0.13 m de grosor) correspondió al Piso 1, de donde se obtuvieron 64 tiestos, dos de obsidiana y uno de concha. Por la cerámica se puede decir que el material corresponde al Clásico Temprano.

El nivel 5 (lote 30, 0.9 m de grosor) se constituyó por la presencia del Piso 2, que era bastante delgado, de donde se obtuvieron 16 fragmentos cerámicos que se fecharon para el Clásico Temprano.

El nivel 6 (lote 33, 0.28 m de grosor) se determinó por el Piso 3 que era de consistencia un poco gruesa y tenía un relleno de tierra café oscuro, mezclado con 2 fragmentos de concha

y 3 de obsidiana, así como 69 tiestos que se fecharon para el Clásico Temprano.

El nivel 7 (lote 34, 0.24 m de grosor) correspondió al Piso 4 con relleno de abundante piedra caliza pequeña, de donde se extrajeron 2 lascas de pedernal, 1 fragmento de concha y 21 tiestos que datan del Clásico Temprano y Preclásico Terminal.

El nivel 8 (0.61 m de grosor) contenía dos lotes (36 y 56). El primero (lote 36), estaba conformado por tierra color café oscuro, mezclada con algunas piedras medianas; de aquí surgieron unas piedras grandes que se alineaban en dirección norte-sur a 320°, que conformaban la parte superior de una plataforma que se ubicaba en el interior del muro de la unidad 3. De este lote se obtuvieron 12 lascas de pedernal, 11 fragmentos de concha, 3 de obsidiana y 2 de estuco pintado de rojo, así como 166 tiestos que datan de fines del Preclásico Terminal e inicios del Clásico Temprano. Además se realizó una exploración (lote 56) en la esquina noreste de 0.50 m x 0.50 m, sobre la plataforma para ver la composición del relleno de color amarillento, de donde se obtuvieron 8 fragmentos de cerámica que confirmaron ocupación para fines del Preclásico Terminal e inicios del Clásico Temprano.

El nivel 9 (lote 37, 0.19 m de grosor) se excavó desde la parte exterior del muro de la plataforma y consistió de un relleno de piedras grandes mezcladas con tierra café claro. De este se obtuvieron únicamente 20 tiestos que se fecharon para el Preclásico Tardío.

El nivel 10 (lote 39, 0.19 m de grosor) era de tierra café oscuro mezclado con piedras

grandes pero bastante flojo y únicamente proporcionó 27 tiestos que corresponden al Preclásico Tardío, así como un fragmento de estuco con pintura roja.

El nivel 11 (0.09 m de grosor) estuvo conformado por dos lotes: el primero (lote 41), fue constituido por un relleno de barro arcilloso muy oscuro, en donde se encuentra la base del muro, también fue fechado para el Preclásico Tardío por medio de 28 fragmentos de cerámica. Además se abrió una ventana de 0.75 m x 0.50 m en la esquina noroeste (lote 43), puesto que el espacio para excavar se redujo demasiado. Este relleno, que estaba mezclado con piedras bastante grandes que formaban parte del muro de la unidad 3, proporcionó 21 tiestos que confirmaron ocupación para el Preclásico Tardío.

ES-01A-6

Unidad asignada a un intento fallido de excavación de la letrina al suroeste del cuadrante M-13, en donde se descubrió la esquina de un muro que corre norte-sur en el perfil oeste, y este-oeste en el perfil sur.

La excavación no controlada alcanzó hasta la roca madre y se le asignó el número de lote 25 a la totalidad del material recuperado, que consistió de 184 tiestos que, dada la perturbación del contexto, se encontraban mezclados, así como algunas navajas de obsidiana.

Posteriormente se limpió el muro en las áreas donde no había sido expuesto, pudiéndose observar que las piedras estaban muy bien cortadas. Se recuperaron 24 tiestos

que procedían principalmente de la parte superior del muro, a los que se les asignó el lote 31. El muro está asociado a una estructura al oeste del pozo y, al igual que en la unidad 1, no presentó una clara secuencia estratigráfica.

ES-01A-7

La excavación de la unidad 7, tenía por objeto suministrar un pozo profundo hasta la roca madre, para la ubicación de la letrina del sitio. Esta excavación estuvo dirigida de manera que se pudiera evitar el descubrimiento de entierros humanos, arquitectura y algún otro depósito de importancia. La estratigrafía de este pozo, al igual que en los intentos anteriores, no provee buena información. La profundidad del humus llegó hasta el nivel de la roca madre, aunque se observó un incremento de fragmentos grandes de piedra caliza, los cuales estaban bastante deteriorados por el movimiento de agua que corre a través de la matriz del sedimento, misma que provocó la erosión de los fragmentos cerámicos.

Las dimensiones de esta unidad de excavación efectuada en el cuadrante M-13, fueron 1.25 m x 0.60 m. Se le asignó el número de lote 26 al nivel de humus que se extendía hasta la roca madre a los 0.62 m de profundidad. Proporcionó 1127 tiestos que, a pesar de estar muy mezclado, indican que la zona estuvo ocupada en el Clásico Terminal.

ES-01C-8

Unidad de excavación de 2 x 2 m ubicada frente a la estructura M13-21, al Sur de la plaza 2.

El primer nivel (lote 38, 0.07 m de grosor) correspondió al humus. Proporcionó 11 tiestos del Clásico Tardío.

El nivel 2 (lote 40, 0.15 m de grosor) consistió de una capa de relleno compuesta por tierra café oscuro y piedras pequeñas. Produjo 7 fragmentos de concha, 1 de obsidiana, 3 lascas de pedernal y 78 tiestos que parecen mezclados e indican una ocupación durante los períodos Clásico Tardío y Terminal.

El nivel 3 (lote 42, 0.32 m de grosor) fue determinado por el Piso 1 que poseía un relleno de tierra café oscuro mezclado con piedras medianas y pequeñas. Proporcionó 56 fragmentos de cerámica que fueron fechados para finales del Preclásico Terminal e inicios del Clásico Temprano.

El nivel 4 (lote 45, 0.20 m de grosor) estaba constituido por una capa de relleno que consistió de piedras muy grandes y tierra de color café oscuro. Proporcionó 4 fragmentos de concha, una lasca de pedernal y 28 tiestos que corresponden a la etapa de transición entre los períodos Preclásico Terminal y Clásico Temprano.

El nivel 5 (lote 46, 0.21 m de grosor) fue conformado por una capa de relleno de color café oscuro, mucho más consistente que el anterior. Produjo 13 fragmentos de concha, 12 lascas de pedernal y 44 tiestos.

El nivel 6 (0.17 m de grosor) estaba compuesto por dos lotes (50 y 53). El primero (lote 50), consistió de otra capa de relleno muy compacta, mezclada con piedras pequeñas, de donde se obtuvieron 8 fragmentos de concha, 1

de obsidiana, 15 lascas de pedernal y 30 tiestos que corresponden al Preclásico Tardío. Inmediatamente debajo de este lote, se ubicó el lote 53, el cual presentó una ligera diferencia en el color, ya que era un poco más oscuro, aunque tenía la misma consistencia. Proporcionó 20 tiestos del Preclásico Tardío, 1 lasca de pedernal y un fragmento de concha.

ES-02: Excavaciones en la Plaza 2 y frente a las Estructuras M12-38 y L12-13

Las unidades de excavación correspondientes a la operación 2, los pozos 9, 10 11 y 12, se distribuyeron frente a algunas de las estructuras de la Plaza 2 y un poco más al oeste, asignándose a cada una un número diferente suboperación debido a la separación existente entre ellas.

Descripción de las Unidades de Excavación

ES-02A-9

Unidad de 1.00 x 1.50 m ubicada en el cuadrante M-12, al centro de la Plaza 1 (Fig. 4).

El primer nivel, correspondiente al humus (lote 44, 0.11m de grosor), proporcionó únicamente 8 fragmentos cerámicos que se encontraban bastante erosionados, por lo que no fue posible establecer su cronología.

El nivel 2 (lote 47, 0.12 m de grosor), era una capa de relleno bastante delgada, de donde se obtuvieron 18 tiestos no diagnósticos.

El nivel 3 (lote 48, 0.04 de grosor) correspondió al Piso 1, que se encontraba muy

deteriorado y del que solamente se observaba una superficie bien conservada en la parte noroeste del pozo. Produjo 7 tiestos no diagnósticos.

El nivel 4 (lote 49, 0.13 m de grosor) fue determinado por la presencia del Piso 2, que también se encontraba en malas condiciones, aunque mucho mejor que el anterior. Se obtuvieron 6 tiestos que fueron fechados para el Clásico Tardío.

El nivel 5 (lote 51, 0.23 m) correspondió a un relleno ubicado debajo del Piso 2, de donde se recuperaron 30 fragmentos de cerámica que se fecharon para el Clásico Temprano.

El nivel 6 (lote 52, 0.19 m de grosor), consistió de un relleno de tierra café oscuro mezclado con piedras medianas, 1 lasca de pedernal, 1 fragmento de concha y 20 tiestos que correspondieron al Clásico Temprano.

El nivel 7 (lote 54, 0.09 m de grosor) fue determinado por la presencia del Piso 3, que no se encontraba en buen estado de conservación pero que tenía una consistencia bastante dura. De este se obtuvieron 18 tiestos que datan del Clásico Temprano.

El nivel 8 (lote 58, 0.08 m de grosor) era un relleno de tierra clara, que por su aspecto y dureza, era muy similar a la roca madre. Únicamente proporcionó 8 tiestos no diagnósticos que estaban en la parte superior del nivel.

El nivel 9 (lote 59, 0.22 m de grosor) consistió de tierra color café oscuro y bastante

suelta, mezclada con algunas piedras pequeñas de caliza, así como una lasca de pedernal y 25 tiestos que parecen integrar materiales de los períodos Preclásico Terminal y Clásico Temprano.

El nivel 10 (lote 62, 0.14 m de grosor) correspondió a una arcilla de color verde que presentó materiales solamente en la parte superior y que fueron fechados para el Preclásico Terminal. Por su consistencia, esta arcilla es muy parecida a la de los bajos, por lo que pudo ser potencialmente útil en la manufactura de cerámica.

ES-02B-10

Unidad de 1.00 x 1.50 m, ubicada frente a la plataforma de la Estructura M12-34.

El primer nivel (lote 55, 0.14 m de grosor) correspondiente a la capa de humus, proporcionó 2 fragmentos de obsidiana, 1 lasca de pedernal y 16 tiestos que fueron fechados para el Clásico Tardío.

El nivel 2 (lote 57, 0.19 m de grosor) era un relleno compuesto de tierra café oscuro, mezclado con piedras pequeñas. Presentó abundante material cultural, como 2 fragmentos de obsidiana, 13 de concha, dos huesos de fauna, 9 lascas de pedernal y 153 tiestos que datan del Clásico Tardío.

El nivel 3 (lote 60, 0.14 m de grosor) se determinó por haberse localizado el Piso 1, que se encontraba en muy mal estado de conservación y que formaba un estrato bastante grueso. Produjo un hueso de fauna y 67 tiestos que corresponden al Clásico Tardío.

El nivel 4 (lote 61, 0.23 m de grosor) correspondió al piso 2, que se encontró muy deteriorado. Se recuperaron 7 fragmentos de concha, 1 lasca de pedernal y 61 tiestos de los periodos Clásico Temprano y Clásico Tardío.

El nivel 5 (lote 63, 0.11 m de grosor) era un relleno bastante duro, mezclado con piedras medianas. Produjo 4 fragmentos de concha, 4 lascas de pedernal y 67 tiestos que fueron fechados para el Clásico Temprano.

El nivel 6 (lote 64, 0.39 m de grosor), un poco más oscuro que el anterior, era una capa de relleno bastante dura en donde se localizó una intrusión de barro cocido, asociado a unas piedras de ocre. Se recuperaron 2 lascas de pedernal y 28 fragmentos cerámicos que datan del Clásico Temprano.

El nivel 7 (lote 65, 0.20 m de grosor) correspondió a un relleno compacto y estéril, similar a la roca madre, aunque un poco más oscuro.

ES-02C-11

Unidad de 1.00 x 1.50 m, ubicada frente a la Estructura M12-38.

El primer nivel (lote 66, 0.6 m de grosor) correspondía al humus y proporcionó 4 tiestos no diagnósticos.

El nivel 2 (lote 67, 0.15 m de grosor) era un relleno de color café oscuro, mezclado con algunas piedras pequeñas y 16 fragmentos cerámicos que fueron fechados para el Clásico Terminal.

El nivel 3 (lote 68, 0.21 m de grosor) era un poco más claro que el anterior, pero se encontraba mezclado con piedras grandes. Proporcionó 1 lasca de pedernal, 1 fragmento de obsidiana y 40 tiestos que corresponden al Clásico Tardío.

El nivel 4 (lote 69, 0.23 m de grosor) era un relleno más claro que el del nivel 3, que casi no contenía piedras. En cambio, proporcionó 2 lascas de pedernal, 1 fragmento de estuco y 77 tiestos que datan del Clásico Tardío.

El nivel 5 (lote 70, 0.11 m de grosor) consistió de tierra color café oscuro mezclada con piedras pequeñas, de donde se recuperaron 2 fragmentos de obsidiana, 2 lascas de pedernal y 108 fragmentos cerámicos que datan del Clásico Tardío.

El nivel 6 (lote 71, 0.07 m de grosor) correspondió al Piso 1 que se encontraba en muy buen estado de conservación. Produjo 8 tiestos que no pudieron fecharse. El cascajo de este piso (lote 72), contenía piedras con tierra color café oscuro y proporcionó, además de una lasca de pedernal, 24 tiestos no diagnósticos.

El nivel 7 (lote 73, 0.03 m de grosor) fue determinado por el Piso 2, que se encontraba en perfectas condiciones, pero que únicamente presentó 5 tiestos como evidencia cultural y que no eran diagnósticos. Mientras tanto, en el cascajo, que era una mezcla de piedras con tierra café, no apareció ningún tipo de material.

El nivel 8 (lote 75, 0.09 m de grosor) correspondió al Piso 3 que, al igual que el arriba mencionado, se encontró en un excelente

estado de conservación. Solamente se obtuvieron 3 tiestos no diagnósticos.

El nivel 9 (lote 79, 0.04 m de grosor) se determinó por la presencia del Piso 4, que era una capa bastante delgada pero muy bien preservada y que no presentó otro tipo de evidencia cultural.

El nivel 10 (lote 80, 0.11 m de grosor), correspondiente al Piso 5, era de una superficie algo irregular, es decir, no estaba tan bien acabado como los pisos anteriores. De este se obtuvieron 20 tiestos que fueron fechados para el Clásico Temprano.

El nivel 11 (lote 81, 0.07 m de grosor) correspondió al Piso 6 que era de color café amarillento y bastante delgado, de donde se obtuvieron únicamente dos tiestos no diagnósticos.

El nivel 12 (lote 82, 0.10 m de grosor), que se encontraba cubierto por el Piso 6, era un nivel de empedrado que tenía piedras grandes en la parte superior y piedras medianas y pequeñas mezcladas con tierra café oscuro en la parte inferior. Además de 5 fragmentos de estuco, se recuperaron 9 tiestos que fueron fechados para el Clásico Temprano.

El nivel 13 (lote 87, 0.11 m de grosor) correspondió a un relleno de tierra café oscura que se mezclaba con piedras pequeñas, de donde se obtuvieron 5 fragmentos de estuco, 1 lasca de pedernal y 32 tiestos que datan de inicios del Clásico Temprano.

El nivel 14 (lote 88, 0.14 m de grosor) era más oscuro que el anterior y estaba

mezclado con piedras medianas. De este nivel se recuperó una lasca de pedernal y 40 tiestos que evidencian ocupación durante fines del Preclásico Terminal e inicios del Clásico Temprano.

El nivel 15 (lote 91, 0.14 m de grosor) era una capa de arcilla de color café muy oscuro que no presentó ningún tipo de evidencia cultural.

El nivel 16 (lote 92, 0.11 m de grosor) era un estrato arcilloso de color verde, que era estéril.

ES-02D-12

Unidad de 1 x 1.50 m que se localizó frente al eje del lado este de la Estructura L12-13.

El primer nivel, humus (lote 76, 0.85 m de grosor), presentó 7 fragmentos de cerámica que no pudieron fecharse por su estado de conservación.

El nivel 2 (lote 77, 0.10 m de grosor) era un relleno más o menos oscuro mezclado con piedras pequeñas. Al final de este, aparecieron 3 piedras que parecían en posición de derrumbe y que estaban muy bien cortadas; así mismo, se obtuvieron 2 lascas de pedernal y 10 tiestos no diagnósticos.

El nivel 3 (lote 78, 0.14 m de grosor), más oscuro que el anterior, se mezclaba con piedras medianas y presentó algunos fragmentos de estuco cubierto de hematita, así como 32 tiestos que datan del Clásico Terminal.

El nivel 4 (lote 83, 0.11 m de grosor) correspondió a un relleno mezclado con piedras pequeñas y tierra de color café oscuro. Se recuperaron 7 fragmentos de cerámica fechados para el Clásico Tardío y 1 fragmento de estuco.

El nivel 5 era una capa un poco dura de color blanco, es decir, los restos del Piso 1 (lote 84, 0.11 m de grosor), que se encontraba en un grave estado de deterioro. Entre el cascajo se encontró un fragmento de estuco y una lasca de pedernal.

El nivel 6 (lote 85, 0.16 m de grosor) correspondió al Piso 2, que contaba con un relleno de piedras grandes y 19 tiestos del Clásico Tardío.

El nivel 7 corresponde al Piso 3 (lote 86, 0.09 m de grosor), que produjo una lasca de pedernal, 1 fragmento de concha y 36 tiestos que datan del Clásico Tardío.

El nivel 8 (lote 89, 0.09 m de grosor) se determinó por el Piso 4, que no se encontraba en muy buen estado de conservación. Sin embargo, proporcionó un fragmento de jade, 4 de obsidiana, 12 de concha, 12 lascas de pedernal y 165 tiestos del Clásico Temprano.

El nivel 9 (lote 90, 0.12 m de grosor) correspondió al Piso 5, que se encontraba deteriorado. El relleno era de tierra color café oscuro e inmediatamente debajo de este se localizó la roca madre. Se recuperaron 61 tiestos que fueron fechados para el Clásico Temprano, así como 5 lascas de pedernal, 6 fragmentos de concha y 1 de obsidiana.

ES-03: Excavaciones en la Plaza 3 y un Complejo Residencial de L-12

La operación 3 comprende únicamente la excavación de dos pozos de sondeo: la unidad 13, suboperación A, ubicada al centro de la Plaza 3 y la unidad 14, suboperación B, que se realizó al centro de un complejo residencial ubicado al suroeste del cuadrante L-12.

Descripción de las Unidades de Excavación

ES-03A-13

Unidad de excavación, localizada al centro de la Plaza 3, con dimensiones de 1 x 1.50 m.

El primer nivel (lote 93, 0.08 m de grosor), correspondiente al humus, presentó 1 fragmento de concha, 1 hueso de fauna, 2 lascas de pedernal y 4 tiestos no diagnósticos para su ubicación cronológica.

El nivel 2 (lote 94, 0.12 m de grosor), se localizó un relleno de tierra de color café oscuro, mezclada con piedras blancas pequeñas y un polvo blanco que probablemente fue producto de la desintegración de las mismas. Se recuperaron 3 fragmentos de concha, 3 huesos de fauna y 34 tiestos fechados para el Clásico Terminal.

El nivel 3 (lote 95, 0.11 m de grosor) correspondió a un relleno de tierra color café oscuro, mezclado con piedra caliza mucho más abundante. Produjo un fragmento de metate, 1 lasca de pedernal, 5 huesos de fauna, 10

fragmentos de silbato y 37 tiestos que datan del Clásico Tardío.

El nivel 4 (lote 96, 0.12 m de grosor) era un nivel de relleno de tierra mezclada con piedras medianas. Proporcionó 1 lasca de obsidiana, 19 huesos de fauna y 59 tiestos que corresponden al Clásico Tardío.

El nivel 5 (lote 97, 0.06 m de grosor) correspondió al Piso 1, que tenía una superficie curvada de norte a Sur. Probablemente fue alterado por la presencia de un nido de zompopos en el extremo sur del pozo. El estuco era bastante grueso y presentó 6 fragmentos de cerámica que parecen corresponder al Clásico Temprano.

El cascajo del Piso 1 (lote 98, 0.05 m de grosor) estaba formado por tierra café oscuro y piedras pequeñas. Presentó 7 fragmentos de cerámica que también fueron fechados para el Clásico Temprano.

El nivel 6 (lote 99, 0.10 m de grosor) fue determinado por el Piso 2, que se encontraba en condiciones similares a las del Piso 1, aunque no presentó ningún otro tipo de evidencia cultural. Sin embargo, dentro del cascajo (lote 100), formado por tierra café muy oscuro, se recuperaron 29 tiestos que datan del período de transición entre el Preclásico Terminal y el Clásico Temprano.

El nivel 7 (lote 104, 0.11 m de grosor) fue constituido por una capa de relleno de color café claro, que contenía 1 lasca de pedernal y 29 fragmentos de cerámica que correspondieron a los finales del Preclásico Terminal e inicios del Clásico Temprano.

El nivel 8 (lote 105, 0.13 m de grosor) fue conformado por una capa de relleno de color amarillento, que proporcionó 1 fragmento de obsidiana, 13 fragmentos de concha y 31 tiestos correspondientes a finales del Preclásico Terminal e inicios del Clásico Temprano.

El nivel 9 (lote 106, 0.19 m de grosor) era una capa compacta de tierra de color café oscuro que se ubicaba sobre la roca madre. Solamente contenía 1 fragmento de concha y 2 de cerámica que parecen corresponder al Preclásico Terminal.

ES-03B-14

Unidad de 1.00 x 01.50, localizada en el cuadrante L-12, al centro del patio que se forma entre las estructuras 27, 28, 29, 30, 31 y 32.

El primer nivel (lote 101, 0.11 m de grosor), correspondiente a humus, proporcionó 1 lasca de pedernal y 3 fragmentos de cerámica no diagnóstica.

El nivel 2 (lote 102, 0.12 m de grosor) correspondió a una capa de relleno de tierra de color café oscuro, que contenía abundantes materiales culturales, tales como 1 cuenta de barro, 1 fragmento de hematita, 4 de obsidiana, 4 de concha, 32 huesos de fauna, 9 lascas de pedernal y 78 tiestos que fueron fechados para la parte final del Clásico Tardío.

El nivel 3 (lote 103, 0.19 m de grosor), era un relleno de tierra muy floja que presentó 5 fragmentos de concha, 4 de obsidiana, 14 lascas de pedernal, 72 tiestos de la parte final del Clásico Tardío, y 125 huesos de fauna,

entre los que se contaron 32 fragmentos de caparazón de tortuga.

El nivel 4 (lote 107, 0.20 m de grosor), que contenía piedras bastante grandes, fue fechado para el Clásico Tardío por medio de 507 tiestos recuperados. Además se encontraron 23 lascas de pedernal, 211 huesos de fauna, 12 fragmentos de concha, 3 de bajareque, 1 hueso humano, 3 fragmentos de figurilla y 6 de obsidiana, entre ellos, uno verde.

El nivel 5 (lote 108, 0.11 m de grosor) era un poco más claro, duro y compacto. En el centro del pozo se encontró una roca muy grande. Proporcionó 260 tiestos de la parte final del Clásico Tardío, 3 fragmentos de bajareque, 50 huesos de fauna, 9 lascas de pedernal, 8 fragmentos de obsidiana y 10 de concha.

El nivel 6 (lote 109, 0.15 m de grosor) contenía un tipo de pedrín en buena cantidad, mezclado con tierra de color amarillento y algunas piedras grandes que se alineaban con la roca mencionada en el nivel anterior. Se recuperaron 54 huesos de fauna, 8 lascas de pedernal, 6 fragmentos de concha, 8 de obsidiana y 318 tiestos que datan del Clásico Tardío.

El nivel 7 (lote 110, 0.43 m de grosor) está constituido por tierra de color café claro. Proporcionó 258 tiestos que mezclan materiales de los períodos Clásico Tardío y Temprano, así como 11 huesos de fauna, 12 lascas de pedernal, 3 de obsidiana, 1 fragmento de figurilla, 1 diente y 1 fragmento de concha.

El nivel 8 (lote 111, 0.17 m de grosor) estaba conformado por tierra de color café

oscuro, mezclada con piedras pequeñas. Proporcionó 17 tiestos que datan del Clásico Temprano.

El nivel 9 (lote 112, 0.14 m de grosor), más compacto y oscuro, proporcionó 7 fragmentos de concha y 33 tiestos que fueron fechados para el Clásico Temprano.

El nivel 10 (lote 113, 0.17 m de grosor), ubicado directamente sobre la roca madre, estaba conformado por tierra de color café claro, bastante dura. Entre el escaso material cultural recuperado se encontraron 7 tiestos que corresponden al Clásico Temprano.

ES-04: Excavación en la Plaza 4

Esta operación consistió de una sola unidad de excavación, la número 15, realizada dentro de la Plaza 4.

Descripción de las Unidades de Excavación

ES-04A-15

Unidad de 1 x 1.50 m, ubicada en la Plaza 4, frente al acceso al juego de pelota.

El nivel 1 (lote 114, 0.12 m de grosor), correspondiente al humus, proporcionó solamente 2 fragmentos de cerámica, que por su condición no fueron útiles para propósitos cronológicos.

El nivel 2 (lote 115, 0.28 m de grosor) consistió de una capa de relleno formado por tierra de color café oscuro, mezclado con piedras pequeñas. Se recuperó una navaja de

obsidiana, 1 fragmento de concha y 21 tiestos que fueron fechados para el Clásico Tardío.

El nivel 3 (lote 116, 0.06 m de grosor) fue determinado por el Piso 1 que, dentro del cascajo, presentó 1 lasca de pedernal y 62 tiestos de los períodos Clásico Temprano y Clásico Tardío.

El nivel 4 (lote 117, 0.11 m de grosor) consistió de un relleno de tierra de color café claro mezclado con piedras medianas, de donde se obtuvieron 16 tiestos que datan del Clásico Temprano, 1 fragmento de obsidiana y 14 fragmentos de concha.

El nivel 5 (lote 118, 0.23 m de grosor) era un relleno de color café oscuro, más compacto que el anterior, que se ubicaba directamente sobre la roca madre. Se recuperaron 4 fragmentos de concha, 1 lasca de pedernal y 37 tiestos que fueron fechados para el Clásico Temprano.

ES-05: Excavaciones al Noreste del Cuadrante M-12

Esta operación se localizó al norte de la Plaza 2, en un área ubicada al noreste del cuadrante M-12. La unidad 16, suboperación A, se ubicó en un patio de un conjunto residencial, mientras que la unidad 17, suboperación B, se excavó entre las estructuras M12-21 y M12-29, que se localizan en un complejo palaciego.

Descripción de las Unidades de Excavación

ES-05A-16

Unidad de 1 x 1.50 m, ubicada al centro de la plaza que se forma al norte de la Estructura M-12-30 (Fig. 6).

El primer nivel (lote 119, 0.10 m de grosor), correspondiente al humus, proporcionó únicamente 3 fragmentos de cerámica que no pudieron ser fechados.

El nivel 2 (lote 120, 0.15 m de grosor) estaba compuesto por un relleno de tierra de color café oscuro. Proporcionó 4 huesos de fauna, 1 lasca de obsidiana y 37 tiestos que corresponden al Clásico Tardío.

El nivel 3 (lote 121, 0.07 m de grosor), formado por tierra de color café oscuro, mezclada con piedras pequeñas y medianas. Proporcionó 4 fragmentos de obsidiana, 10 lascas de pedernal, 11 fragmentos de bajareque y 442 tiestos que fueron fechados para el Clásico Tardío.

El nivel 4 (lote 122, 0.05 m de grosor) consistió de un relleno mezclado con piedras grandes, del cual se recuperaron 6 huesos de fauna, 2 fragmentos de figurilla, 1 de concha, 9 lascas de pedernal, 6 fragmentos de obsidiana y 250 tiestos que datan del Clásico Tardío.

El nivel 5 (lote 123, 0.05 m de grosor) era un relleno de tierra de color amarillento, que proporcionó 80 tiestos que fueron fechados para el Clásico Tardío. También se encontraron 2 huesos de fauna, 1 lasca de pedernal y 1 fragmento de obsidiana.

El nivel 6 (lote 124, 0.06 m de grosor), estaba constituido por el Piso 1, que proporcionó 4 fragmentos de concha, 3 de obsidiana, 3 de bajareque, 1 hueso de fauna y 230 tiestos que fueron fechados para el Clásico Tardío. El relleno del Piso 1 (lote 125) era un poco arcilloso y de color café oscuro, del cual se obtuvieron 2 lascas de pedernal y 24 fragmentos de cerámica que también datan del Clásico Tardío.

El nivel 7 (lote 126, 0.11 m de grosor) correspondió a un relleno de tierra de color café claro, mezclada con piedras pequeñas. De este se obtuvieron 5 fragmentos de obsidiana, 13 de concha, 2 de bajareque, 2 de figurillas, 1 hueso de fauna, 1 lasca de pedernal y 264 tiestos que corresponden al Clásico Tardío.

El nivel 8 (lote 127, 0.12 m de grosor) se definió por la presencia del Piso 2, que fue fechado para el Clásico Tardío gracias a 72 fragmentos cerámicos que se encontraron junto con 1 fragmento de estuco, 1 de obsidiana, 1 de concha, 1 de bajareque, 3 lascas de pedernal y 1 hueso de fauna.

El nivel 9 (lote 128, 0.06 m de grosor) estaba conformado por un relleno de color café claro, mezclado con piedras grandes que se encontraban alineadas de este a oeste. Así mismo, se recuperaron 10 lascas de pedernal, 7 fragmentos de concha, 1 hueso de fauna, 5 fragmentos de obsidiana y 195 tiestos que datan del Clásico Tardío.

El nivel 10 no existe, puesto que se dio una confusión al asignar los números de lote y niveles, por lo que se optó por eliminarlo de la

lista. Por tanto, del nivel 9 se pasó directamente al 11.

El nivel 11 (lote 130, 0.05 m de grosor) era de un color más claro y no se encontraron piedras debajo de las mencionadas en el nivel anterior. Se recuperaron 9 lascas de pedernal, 5 fragmentos de concha, 4 de obsidiana, 3 huesos de fauna y 165 tiestos que evidencian ocupación durante los periodos Clásico Temprano y Clásico Tardío.

El nivel 12 (lote 131, 0.03 m de grosor) correspondió al Piso 3, el cual solamente presentó dos fragmentos de cerámica que no eran diagnósticos para su ubicación cronológica.

El nivel 13 se ubicaba inmediatamente debajo del Piso 3 y correspondió al Piso 4 (lote 132, 0.03 m de grosor), que se encontraba en buen estado de conservación. Proporcionó 4 lascas de pedernal, 1 fragmento de concha y 20 tiestos que datan del Clásico Temprano.

El nivel 14 (lote 133, 0.16 m de grosor) fue definido por el Piso 5, de donde se obtuvieron 40 tiestos que fueron fechados para el Clásico Temprano.

El nivel 15 (lote 134, 0.10 m de grosor), correspondiente al Piso 6, proporcionó 3 lascas de pedernal y 4 fragmentos de cerámica, a los que no se les pudo asignar procedencia cronológica.

El nivel 16 (lote 135, 0.10 m de grosor), correspondió al Piso 7, que se encontraba un tanto deteriorado. Produjo 6 fragmentos de

bajareque y 5 tiestos mezclados de los períodos Preclásico Terminal y Clásico Temprano.

El nivel 17 (lote 136, 0.05 m de grosor) estaba constituido por el Piso 8 produjo solamente 15 tiestos que fueron fechados para los períodos Preclásico Terminal y Clásico Temprano. El cascajo del Piso 8 (lote 137, 0.04 m de grosor), conformado por tierra de color café oscuro y piedras pequeñas, proporcionó 1 lasca de pedernal y 3 tiestos que parecen corresponder a la misma etapa cronológica.

El nivel 18 (lote 145, 0.16 m de grosor) correspondió al Piso 9, del que solamente se obtuvieron 2 tiestos no diagnósticos para su ubicación cronológica.

El nivel 19 (lotes 146, 147 y 148, 0.20 m de grosor), conformado por tierra de color café claro y piedras grandes, proporcionó un total de 54 tiestos que fueron fechados para los períodos Preclásico Terminal y Clásico Temprano.

El nivel 20 (lotes 149 y 150, 0.12 m de grosor) estuvo conformado por tierra de color café oscuro, de donde se obtuvo, además de un fragmento de estuco con pigmento rojo, un total de 10 tiestos que fueron fechados para la etapa de transición entre los períodos Preclásico Terminal y Clásico Temprano.

El nivel 21 (lotes 151 y 152, 0.08 m de grosor), de tierra de color café claro, presentó solamente 10 fragmentos de cerámica fechados para la etapa de transición entre los períodos Preclásico Terminal y Clásico Temprano.

El nivel 22 (lote 153, 0.10 m de grosor) se ubicaba directamente sobre la roca madre. Solamente proporcionó 1 fragmento de concha, 1 lasca de pedernal y 8 tiestos que datan de los períodos Preclásico Terminal y Clásico Temprano.

ES-05B-17

Unidad de 1 x 1.50 m, ubicada entre las estructuras M12-21 y M12-29 (Fig. 7).

El primer nivel (lote 138, 0.09 m de grosor) correspondió al humus y proporcionó 2 huesos de fauna, 2 fragmentos de obsidiana y 9 tiestos que datan del Clásico Tardío.

El nivel 2 (lote 139, 0.13 m de grosor) estaba conformado por un relleno de tierra de color café oscuro, mezclada con piedras pequeñas. Proporcionó abundante material cultural, tal como 1 fragmento de silbato, 2 lascas de pedernal, 12 huesos de fauna, 3 fragmentos de obsidiana y 176 tiestos que fueron fechados para la parte final del Clásico Tardío.

El nivel 3 (lote 140, 0.15 m de grosor) estaba conformado por tierra de color café muy oscuro, mezclada con piedras medianas y grandes. Se obtuvieron 11 fragmentos de obsidiana, 6 lascas de pedernal, 1 fragmento de figurilla, 46 huesos de fauna y 284 tiestos que datan de la parte final del Clásico Tardío.

El nivel 4 (lote 141, 0.24 m de grosor) era un poco más claro que el anterior, aunque también se encontraba mezclado con algunas piedras grandes. Se encontraron 11 lascas de pedernal, 6 fragmentos de obsidiana (uno de

ellos verde), 1 de figurilla, 26 huesos de fauna y 389 tiestos que databan del Clásico Tardío.

El nivel 5 (lote 142, 0.16 m de grosor), de color café claro, mezclado con piedras pequeñas, proporcionó 247 tiestos que correspondieron al Clásico Tardío, así como 6 fragmentos de obsidiana, 8 de concha, 18 huesos de fauna y 4 lascas de pedernal.

El nivel 6 (lote 143, 0.11 m de grosor), correspondiente al Piso 1, proporcionó 2 lascas de pedernal, 1 hueso de fauna, 1 fragmento de obsidiana, 2 de bajareque y 252 tiestos que fueron fechados para el Clásico Tardío.

El nivel 7 (lote 144, 0.20 m de grosor) correspondió al hallazgo de un muro que corría de este a oeste. Otra peculiaridad de este nivel era, que en el lado sur-este, se concentraba un tipo de tierra de color rojo de la misma tonalidad de los materiales culturales asociados. Se recuperaron 91 tiestos que databan del Clásico Tardío.

El nivel 8 (lote 154, 0.18 m de grosor) fue determinado por el surgimiento del Piso 2, que se encontraba alterado en la esquina sur-este. No se recuperó material cultural de este piso.

El nivel 9 (lote 155, 0.07 m de grosor) correspondió al Entierro 7, al que no se le encontró otro tipo de material cultural asociado.

Entierro 7

Corresponde a un entierro intruso, directo, ubicado debajo del Piso 2 en la unidad 17, en el lote 155. Los restos corresponden a

un infante de entre 3 y 5 años aproximadamente. La posición en la que se encontró fue extendido en decúbito dorsal, orientado hacia el este, frente al lado sur de un muro que fue fechado para el Clásico Tardío por medio de la cerámica asociada (Fig. 8).

El Piso 2, de consistencia gruesa, fue abierto para depositar los restos inmediatamente debajo de este. No se encontró ningún otro tipo de material cultural asociado al entierro.

El esqueleto se encontraba bastante bien preservado. Sin embargo, no pudo excavar completamente, puesto que apareció durante la ejecución del cierre de las excavaciones y se ubicaba en la esquina sureste de la unidad 17, teniendo que ampliarlo, por lo menos 0.50 m más para poder descubrir la parte superior, lo cual era imposible, dada la cantidad de tiempo disponible. Por tal razón, se tomaron algunas muestras óseas, y luego de recabar la información disponible, se volvió a enterrar cuidadosamente, para completar la información en la temporada de 2004.

Conclusiones

Las excavaciones de sondeo llevadas a cabo en El Perú-*Waka'* proporcionaron información importante acerca del uso de las áreas de ocupación, así como una idea general de los períodos durante los cuales fueron utilizadas.

Las unidades de excavación efectuadas al sur de la Plaza 2, demostraron que esta área fue utilizada durante el Clásico Tardío y Terminal. De igual forma, se determinó la

existencia de, por lo menos, una estructura que no fue registrada por Ian Graham en su mapa del sitio, lo cual nos conduce a proponer una investigación un poco más profunda en la zona, con el objeto de definir mejor la ocupación en ese lugar.

Se determinó que la Plaza 2 fue utilizada desde el Preclásico Terminal, pasando por una secuencia de ocupación hasta el Clásico Terminal. Esto implicó que la plaza sufriera algunas modificaciones, quizá ampliaciones, durante este largo período, tal es el caso de los muros de contención que fueron ubicados en la parte central, así como la superposición de los cinco pisos que, además, contribuyeron a la obtención de contextos sellados.

Las excavaciones en la Plaza 1 corroboraron su importancia por su asociación con arquitectura monumental. Las evidencias de su ocupación van desde los inicios del Clásico Temprano hasta el Clásico Terminal.

De igual forma, las unidades excavadas frente a las estructuras M12-38 y L12-13, demostraron que fueron utilizadas y modificadas durante los períodos Clásico Temprano y Tardío. Sin embargo, la primera sugiere una ocupación más temprana que arranca en el Preclásico Terminal.

El pozo ubicado al centro de la Plaza 3, reveló que el área fue utilizada durante el Clásico Tardío y Terminal. Sin embargo, a partir del primer piso, es claramente marcada la ocupación durante el Clásico Temprano y más levemente, durante el Preclásico Terminal.

El área habitacional donde se ubicó la unidad 14, pese a que cuenta con evidencias de ocupación desde el Clásico Temprano, fue más fuertemente utilizada durante el Clásico Tardío y Terminal. De igual forma, las grandes cantidades y la diversidad de los materiales encontrados, confirman que se trataba de un conjunto habitacional que albergaba a personas de una elevada posición social.

Por otro lado, la unidad de excavación efectuada en la Plaza 4, puso de manifiesto la utilización del área durante los períodos Clásico Temprano y Tardío, aunque más fuertemente en este último.

Las unidades de excavación efectuadas al sur de la Plaza 1, dentro del conjunto habitacional y palaciego, respectivamente, revelaron que el área estuvo ocupada desde finales del Preclásico Terminal, hasta el Clásico Tardío. Sin embargo, debe considerarse que en la unidad 17 no fue posible llegar hasta la roca madre.

El Entierro 7, localizado en el conjunto palaciego, en la unidad 17, podría tratarse de una ofrenda dedicatoria, por estar ubicado frente a un muro y asociado a una estructura que seguramente tuvo carácter ritual (M12-29) por su altura y dimensiones. Sin embargo, habrá que descubrir aún más acerca del patrón funerario local para realizar algunas interpretaciones.

Finalmente, es importante señalar que, aunque se cuenta con una secuencia de ocupación que va desde el Preclásico Tardío hasta el Clásico Terminal, de acuerdo con el análisis preliminar de la cerámica, no se había

contemplado con certeza la existencia de una ocupación tan temprana, en un área tan amplia y con el tipo de organización tan compleja que

les permitió realizar grandes esfuerzos constructivos.

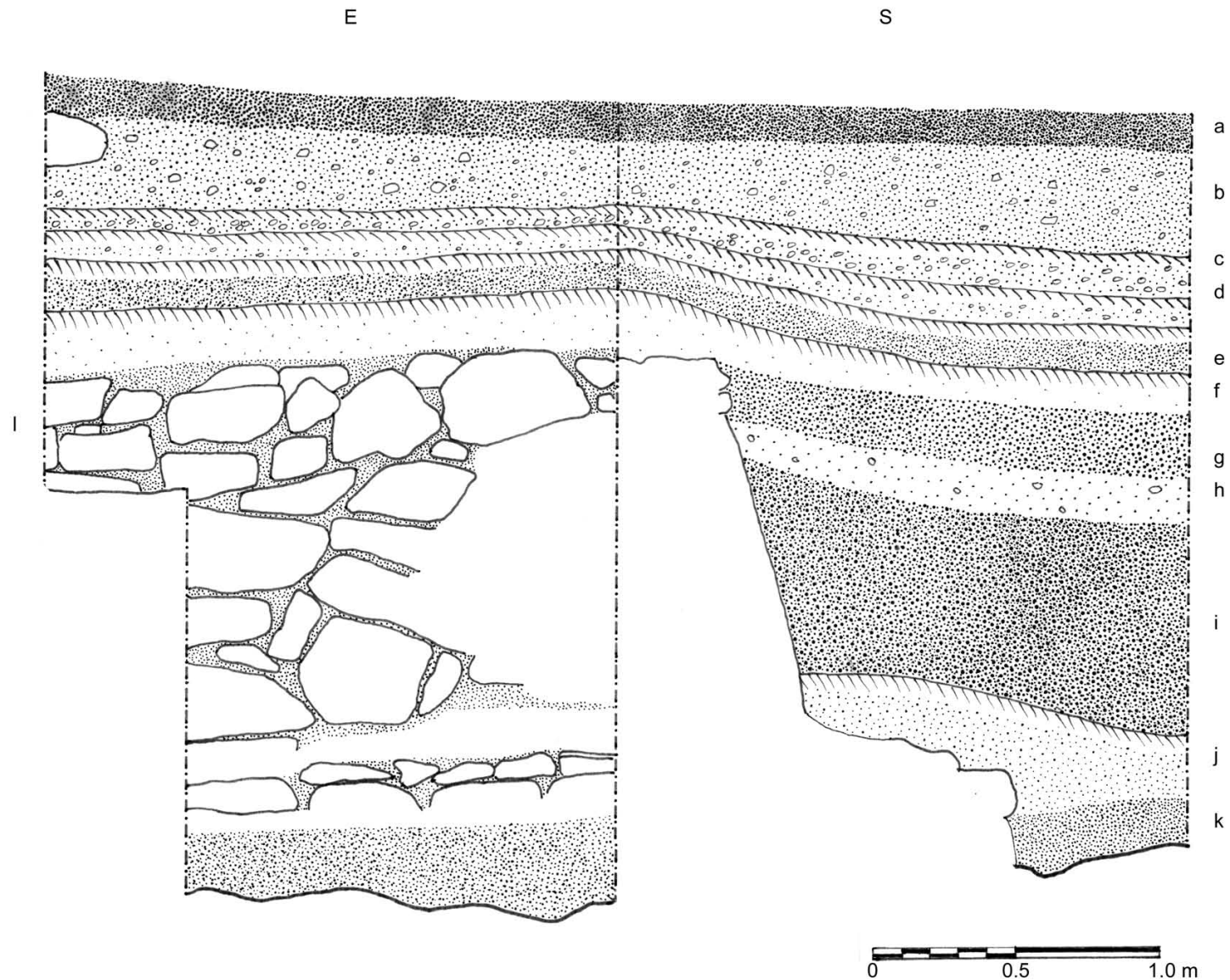


Figura 1. Perfiles Este y Sur de Unidad 3; a) humus, b) relleno, c) piso 1, d) piso 2, e) piso 3, f) piso 4, g) relleno, h) relleno, i) lodo adrcilloso, j) piso 5, k) relleno y l) muro (dibujo de Griselda Pérez Robles)

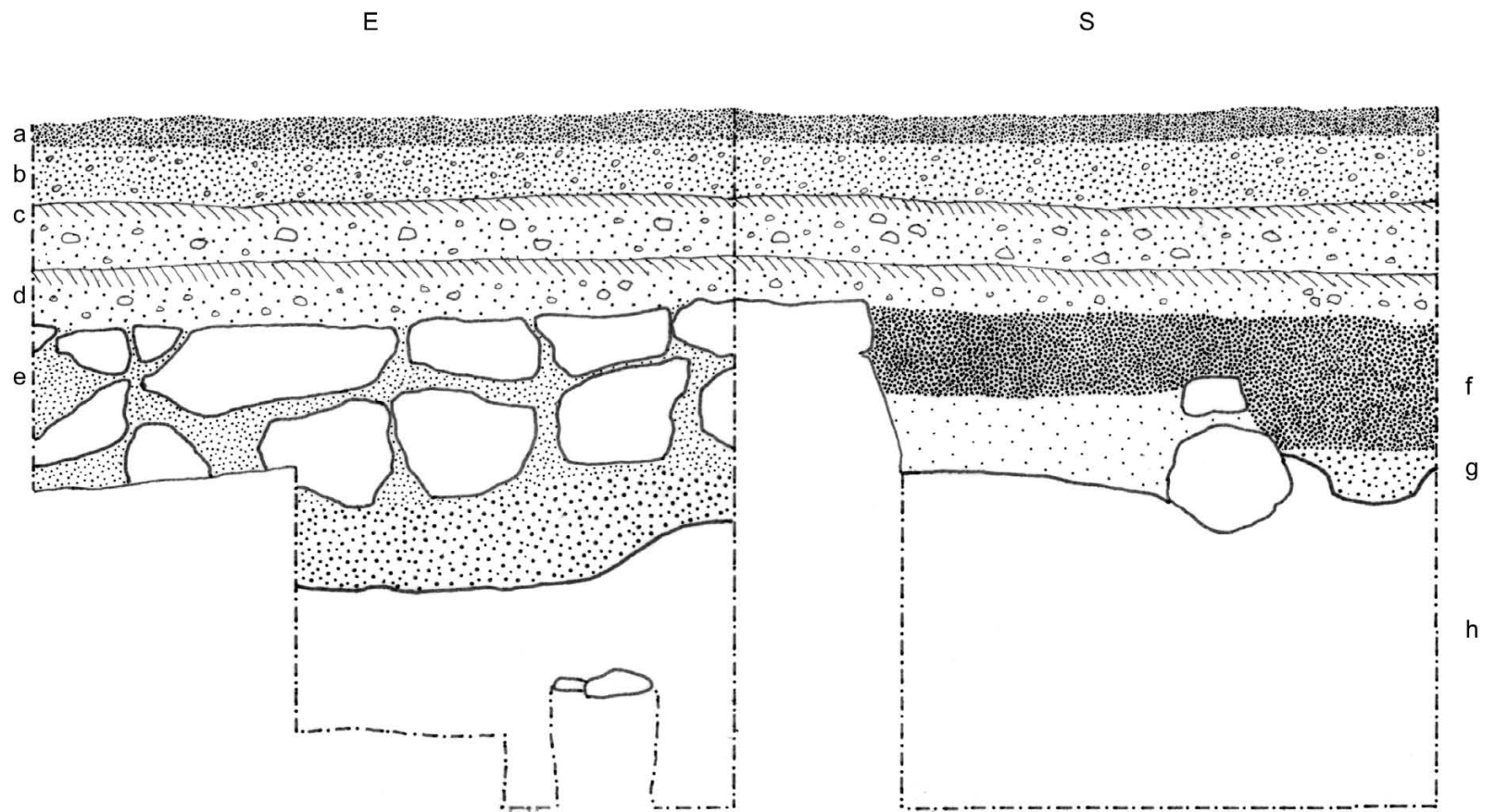


Figura 2. Perfiles Este y Sur Unidad 4; a) humus, b) relleno, c) piso 1, d) piso 2, e) muro, f) lodo arcilloso, g) relleno y h) roca madre (dibujo de Griselda Pérez Robles).

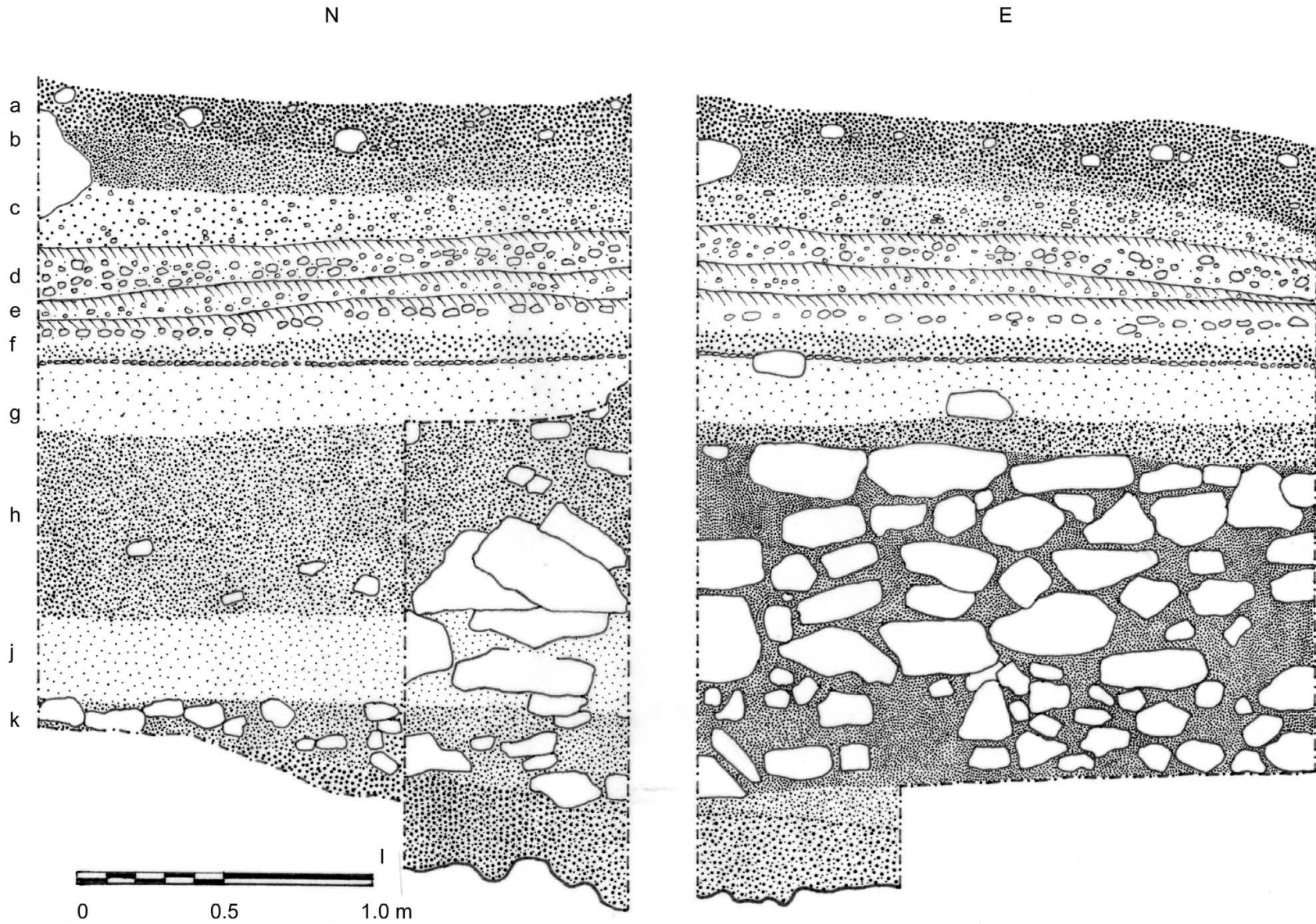


Figura 3. Perfiles Este y Norte de Unidad 5; a) escombro, b) humus, c) relleno, d) piso 1, e) piso 2, f) piso 3, g) relleno, h) relleno arcilloso, i) muro, j) relleno, k) relleno y l) relleno (dibujo de Griselda Pérez Robles).




Figura 4. Perfiles Sur y Oeste de Unidad 9; a) humus, b) relleno, c) piso 1, d) piso 2, e) relleno, f) relleno, g) piso 3, h) relleno, i) relleno y j) lodo arcilloso (dibujo de Griselda Pérez Robles).

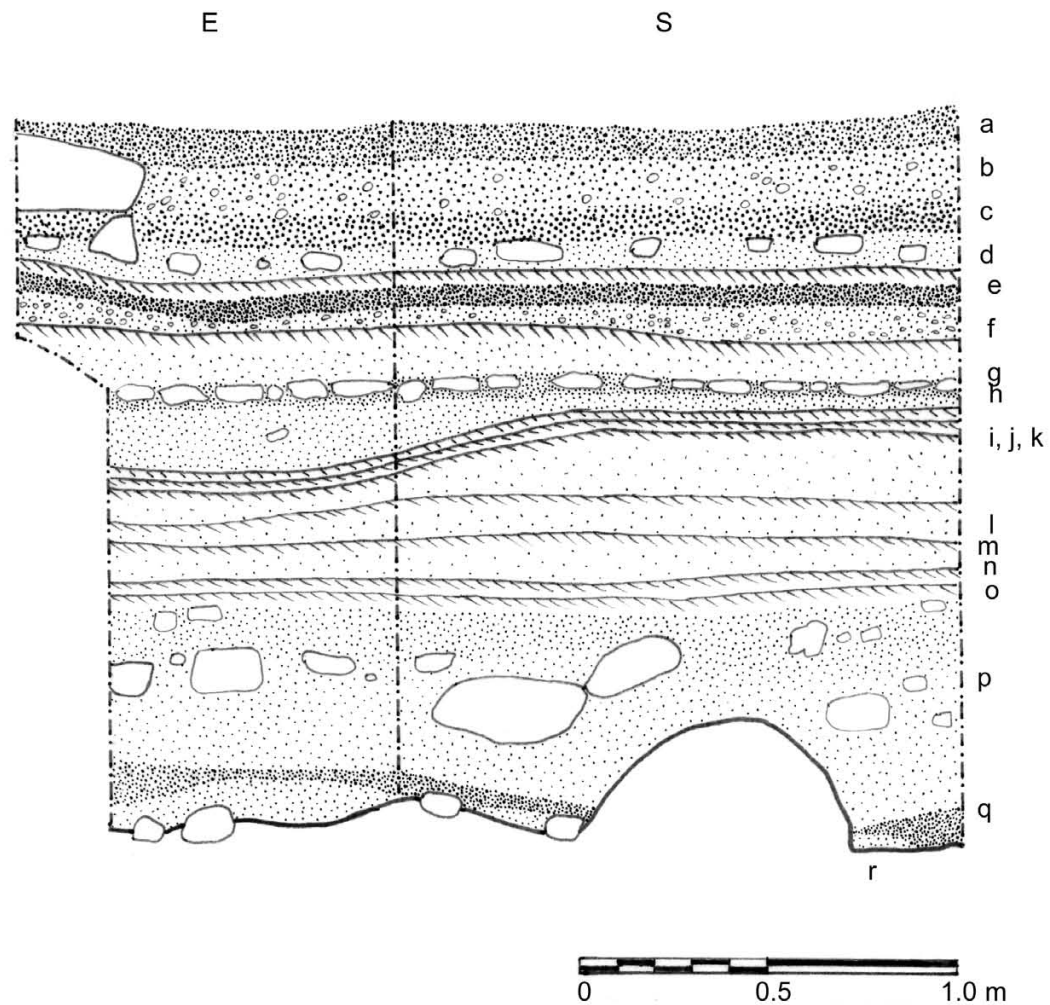


Figura 5. Perfiles Este y Sur Unidad 16; a) humus, b) relleno, c) relleno, d) relleno, e) piso 1, f) relleno, g) piso 2, h) relleno i) piso 3, j) piso 4, k) piso 5, l) piso 6, m) piso 7, n) piso 8, o) piso 9, p) relleno, q) relleno, r) relleno (dibujo de Griselda Pérez Robles).

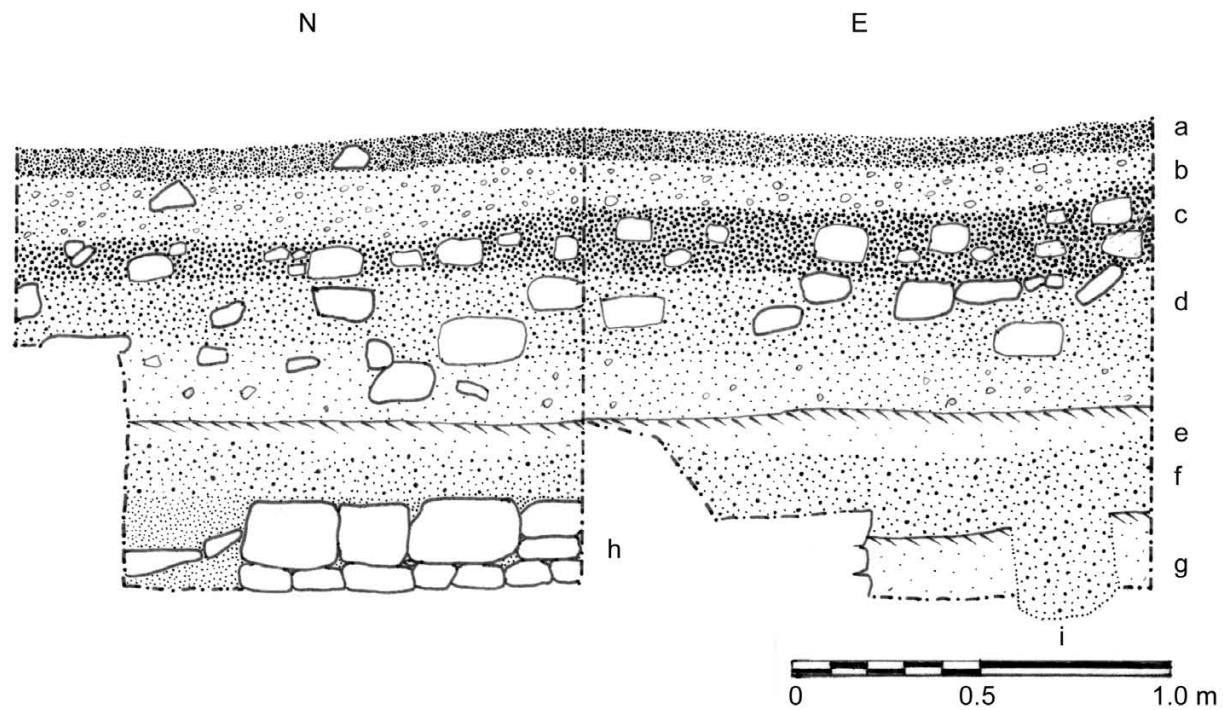


Figura 6. Perfiles Norte y Este Unidad 17; a) humus, b) relleno, c) relleno, d) relleno, e) piso 1, f) relleno, g) piso 2, h) muro
i) Entierro 7 (dibujo de Griselda Pérez Robles).

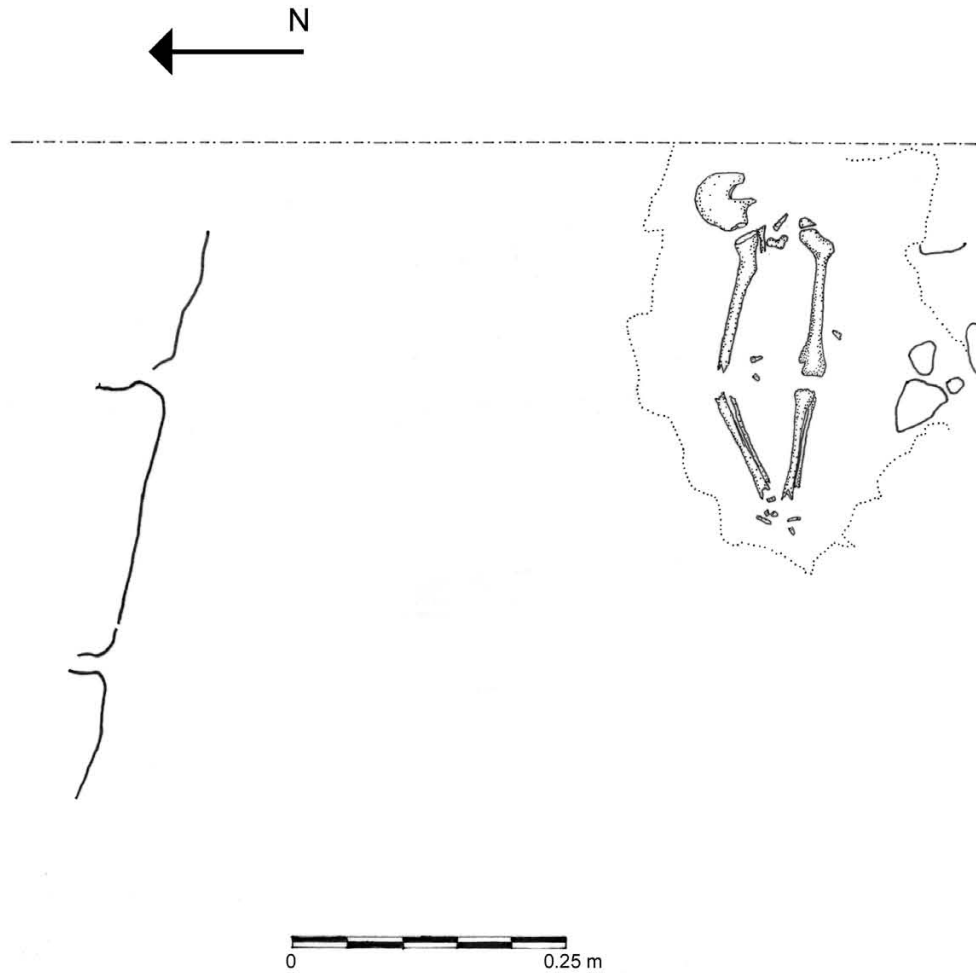


Figura 7. ES-05B, Unidad 17, Entierro 7 de El Perú-Waka' (dibujo de Griselda Pérez Robles).